

PROGRAM ROZVOJA OBCE STEBNÍK NA ROKY 2015 - 2022



Názov	Program rozvoja obce Stebník na roky 2015 – 2022
Územné vymedzenie	Prešovský kraj, obec Stebník
Územný plán obce schválený	áno
Dátum schválenia PR	14.12.2015
Dátum platnosti	12/2022
Verzia	1/2015
Publikovaný verejne	1/2016

OBSAH

Úvod

1. Analytická časť

1.1 Analýza vnútorného prostredia

1.2 Analýza vonkajšieho prostredia

1.3 Zhodnotenie súčasného stavu územia

2. Strategická časť

3. Programová časť /plánovacia časť

4. Realizačná časť

5. Finančná časť

5.1 Indikatívny finančný plán PHSR

6. Povinné prílohy PHSR

ÚVOD

Program rozvoja obce (ďalej len PR), je základným a kľúčovým dokumentom obce, ktorý vychádza z poznania situácie a konkrétnych potrieb obyvateľov, podnikateľov, záujmových skupín a ďalších subjektov v území, formuluje svoju predstavu o budúcnosti spolu s činnosťami a projektmi na jej zabezpečenie. Hlavným dôvodom pre vypracovanie Programu rozvoja obce Stebník bolo zapojenie a koordinácia jednotlivých subjektov pôsobiacich v obci pri rozvoji územia obce, formulovaní spoločných cieľov, plánovaní aktivít a projektov. Tento dokument zároveň vytvára predpoklady na možnosť širšieho zapojenia sa do procesu čerpania prostriedkov z fondov EÚ, z podporných a rozvojových programov v rámci národných zdrojov.

Na základe analýzy hospodárskeho a sociálneho rozvoja obce a jej územia boli stanovené strategické ciele a priority rozvoja, ktoré naplňajú víziu ďalšieho smerovania rozvoja obce. Program rozvoja obce predstavuje smer, akým sa obec Stebník chce uberať a prostredníctvom navrhnutých opatrení oživovať sociálny, ekonomický a kultúrny rozvoj obce. Pri tvorbe Programu rozvoja obce Stebník sa uplatňoval participatívny prístup, čo prinieslo pre samosprávu pohľad a názory občanov, ktorí územie a život v obci poznajú najlepšie.

Program rozvoja obce poskytuje komplexný pohľad na to, aká obec je a akou by chcela byť. Vízia o smerovaní obce stanovená v PR, vyjadruje ekonomické a sociálne záujmy obce a zároveň je v súlade s prijatými koncepciami štátu, vyššieho územného celku, prípadne rezortnými stratégiami, záujmami ochrany životného prostredia, kultúrneho dedičstva a pod. Tento dokument má zásadný význam pre rozvoj obce a jeho existencia je podmienkou pri získavaní finančných prostriedkov zo štrukturálnych fondov v programovom období 2014 - 2020.

PR obce Stebník bol vytvorený spoluprácou hlavných aktérov z územia. Pri zahájení procesu spracovania bol zriadený riadiaci tím, tvorený zástupcami obce a externým pracovníkom a pracovná skupina. Riadiaci tím, zodpovedný za koordináciu procesu prípravy a realizácie PR a pozostával z garanta PR (starosta obce), poslancov obecného zastupiteľstva a keďže sa príprava PR realizovala v spolupráci s externou firmou, členom riadiaceho tímu je aj externý odborník. V pracovnej skupine sa skladá zo zástupcov funkčných komunit a predstaviteľov rôznych oblastí verejného života obce – mládež, dôchodcovia, podnikateľský

sektor, školstvo a kultúra. Členovia pracovnej skupiny prezentovali svoj pohľad na rozvojové priority obce, ktoré boli premietnuté do pripravovaných aktivít v krátkodobom alebo strednodobom horizonte. Počas spracovania PR prebiehali pracovné stretnutia. Harmonogram spracovania PRO bol plánovaný od júna 2015 do septembra 2015, proces spracovania bol však predĺžený do decembra 2015. Časový harmonogram umožnil poslancom a obyvateľom aktívne sa zúčastňovať na procese prípravy strategického plánovacieho dokumentu, prípadne koordinovať strategické plánovanie v území s prípravou iných strategických plánovacích dokumentov.

Tabuľka č. 1 Harmonogram spracovania PR obce Stebník

Termín	06/ 2015	07/ 2015	08/ 2015	09/ 2015	10/ 2015	11/ 2015	12/ 2015
Úvod							
Analytická časť							
Strategická časť							
Programová časť							
Realizačná časť							
Finančná časť							
Verejné prerokovanie							
Schválenie PR obecným zastupiteľstvom							

(zdroj: vlastné spracovanie)

Do spracovania PR obce Stebník dostali príležitosť vstúpiť všetci obyvatelia obce vrátane podnikateľských subjektov, organizácií a inštitúcií z obce. Obyvatelia, ako aj zástupcovia podnikateľských subjektov, organizácií a inštitúcií mali možnosť zapojiť sa do procesu programovania prostredníctvom rozhovorov a pripomienkovania pracovných verzií strategického programu. Tabuľka č. 2 zobrazuje spôsob zapojenia verejnosti do prípravy Programu rozvoja obce. Verejnosť bola informovaná o spracovávaní PRO hlavne prostredníctvom webovej stránky obce.

Tabuľka č. 2 Metódy zapojenia verejnosti do prípravy PRO

Metóda	Informovanie verejnosti	Získavanie názorov verejnosti	Zohľadnenie názorov verejnosti
Tlačené materiály			
Verejné informačné tabule	x		
Webová stránka obce	x	x	
Využitie existujúcich médií			
Informácie v obecnom rozhlase	x		
Stretnutia	x	x	
Stretnutia			
Využitie miestnych ľudí na získavanie názorov		x	x
Podujatia a stretnutia obyvateľov	x	x	
Stretnutia s kľúčovými skupinami	x	x	
Rokovania			x
Návšteva v dotknutom území		x	
Riešenie problémov a metódy na dosiahnutie konsenzu			
Brainstorming		x	x
Rokovania			x
Nezávislí experti poskytujúce poradenské služby		x	x
Práca s expertmi			x
Rozhovory a prieskumy			
Dotazník pre širokú verejnosť	x	x	
Prieskumy verejnej mienky	x	x	
Poradné skupiny			

Pracovné skupiny			x
------------------	--	--	---

(zdroj: vlastné spracovanie)

Program rozvoja obce Stebník na roky 2015-2022 bol vypracovaný v súlade so zákonom č. 539/2008 Z.z. o podpore regionálneho rozvoja a bol schválený obecným zastupiteľstvom.

Tabuľka č. 3 Zámer spracovania PR

Zámer spracovania PR																					
Názov dokumentu	Program rozvoja obce Stebník na roky 2015 - 2022																				
Forma spracovania	Spracovanie PR bude vykonávať obec za pomoci externých odborníkov, v súlade s Metodikou na vypracovanie PR obce, verzia 2.0 (podľa zákona č. 539/2008 Z.z. o podpore regionálneho rozvoja v znení zákona č. 309/2014 Z.z.)																				
Riadenie procesu spracovania	<p>Proces spracovania PR bude manažovaný prostredníctvom riadiaceho tímu, ktorý je zodpovedný za celkovú koordináciu spracovania PR.</p> <table border="1"> <thead> <tr> <th colspan="3">Riadiaci tím</th> </tr> <tr> <th>Meno</th> <th>Funkcia v obci</th> <th>Činnosť v riadiacom tíme</th> </tr> </thead> <tbody> <tr> <td>Štefan Kučečka</td> <td>starosta obce</td> <td>Koordinátor riadiaceho tímu</td> </tr> <tr> <td>MVDr. Daniel Holova</td> <td>zástupca starostu obce</td> <td>Člen riadiaceho tímu</td> </tr> <tr> <td>Ing. Svetlana Žofčínová</td> <td>poslanec obce</td> <td>Člen riadiaceho tímu</td> </tr> <tr> <td>Mgr. Petra Kovářová</td> <td>externý odborník</td> <td>Člen riadiaceho tímu za dodávateľa</td> </tr> </tbody> </table> <p>Zriadená bude pracovná skupina zo zástupcov obce, ktorá bude zodpovedná za tvorbu obsahovej stránky PR obce</p> <p>Do spracovania PR bude zapojená aj verejnosť, a to formou získavania informácií prostredníctvom dotazníkov/ankiet, komunikácie a stretnutí s obyvateľmi.</p>			Riadiaci tím			Meno	Funkcia v obci	Činnosť v riadiacom tíme	Štefan Kučečka	starosta obce	Koordinátor riadiaceho tímu	MVDr. Daniel Holova	zástupca starostu obce	Člen riadiaceho tímu	Ing. Svetlana Žofčínová	poslanec obce	Člen riadiaceho tímu	Mgr. Petra Kovářová	externý odborník	Člen riadiaceho tímu za dodávateľa
Riadiaci tím																					
Meno	Funkcia v obci	Činnosť v riadiacom tíme																			
Štefan Kučečka	starosta obce	Koordinátor riadiaceho tímu																			
MVDr. Daniel Holova	zástupca starostu obce	Člen riadiaceho tímu																			
Ing. Svetlana Žofčínová	poslanec obce	Člen riadiaceho tímu																			
Mgr. Petra Kovářová	externý odborník	Člen riadiaceho tímu za dodávateľa																			
Obdobie spracovania	- obdobie spracovania 06/2015 – 09/2015 - harmonogram spracovania (samostatný dokument)																				

Program rozvoja obce pozostáva z :

- Analytická časť - predstavuje súčasný stav hospodárskej, sociálnej a ekonomickej stránky, infraštruktúry a životného prostredia. Zahŕňa analýzu vnútorného a vonkajšieho prostredia a zhodnotenie súčasného stavu územia.
- Strategická časť - obsahuje víziu s stratégiu rozvoja obce v záujme dosiahnutia vyváženého udržateľného rozvoja územia.
- Programová časť – v tejto časti sú stanovené priority rozvoja obce, špecifické ciele v rámci jednotlivých priorít a aktivity, ktoré obec plánuje realizovať.
- Realizačná časť - je zameraná na popis organizačného zabezpečenia realizácie programu rozvoja obce, systém monitorovania a hodnotenia plnenia programu rozvoja obce na základe stanovených merateľných ukazovateľov, vecný a časový harmonogram realizácie programu rozvoja obce formou akčného plánu.
- Finančná časť - obsahuje indikatívny finančný plán na celú realizáciu Programu rozvoja obce, model viaczdrojového financovania jednotlivých opatrení, aktivít (projektov) a hodnotiacu tabuľku pre výber projektov.

Program rozvoja obce Stebník je dokumentom otvoreným a na základe výsledkov hodnotenia a stavu implementácie jednotlivých aktivít môže byť aktualizovaný a dopĺňaný.

1 ANALYTICKÁ ČASŤ

Analytická časť je založená na databáze informácií a ukazovateľov, obsahuje komplexné hodnotenie a analýzu východiskovej situácie obce s väzbami na širšie územie a odhad budúceho vývoja s dôrazom na možné riziká a ohrozenia vo väzbe na existujúce relevantné stratégie a koncepcie a využívanie vnútorného potenciálu územia, jeho limitov a rozvoja územia obce. Analýza sa opiera aj o PHSR obce Stebník na predchádzajúce obdobie. Predstavuje súčasný stav hospodárskej, sociálnej a ekonomickej stránky, infraštruktúry a životného prostredia. Na základe výsledkov analýzy a uvedomenia si silných a slabých stránok obce s možnosťami využitia príležitostí a eliminácie ohrození, boli stanovené priority rozvoja obce.

1.1 Analýza vnútorného prostredia

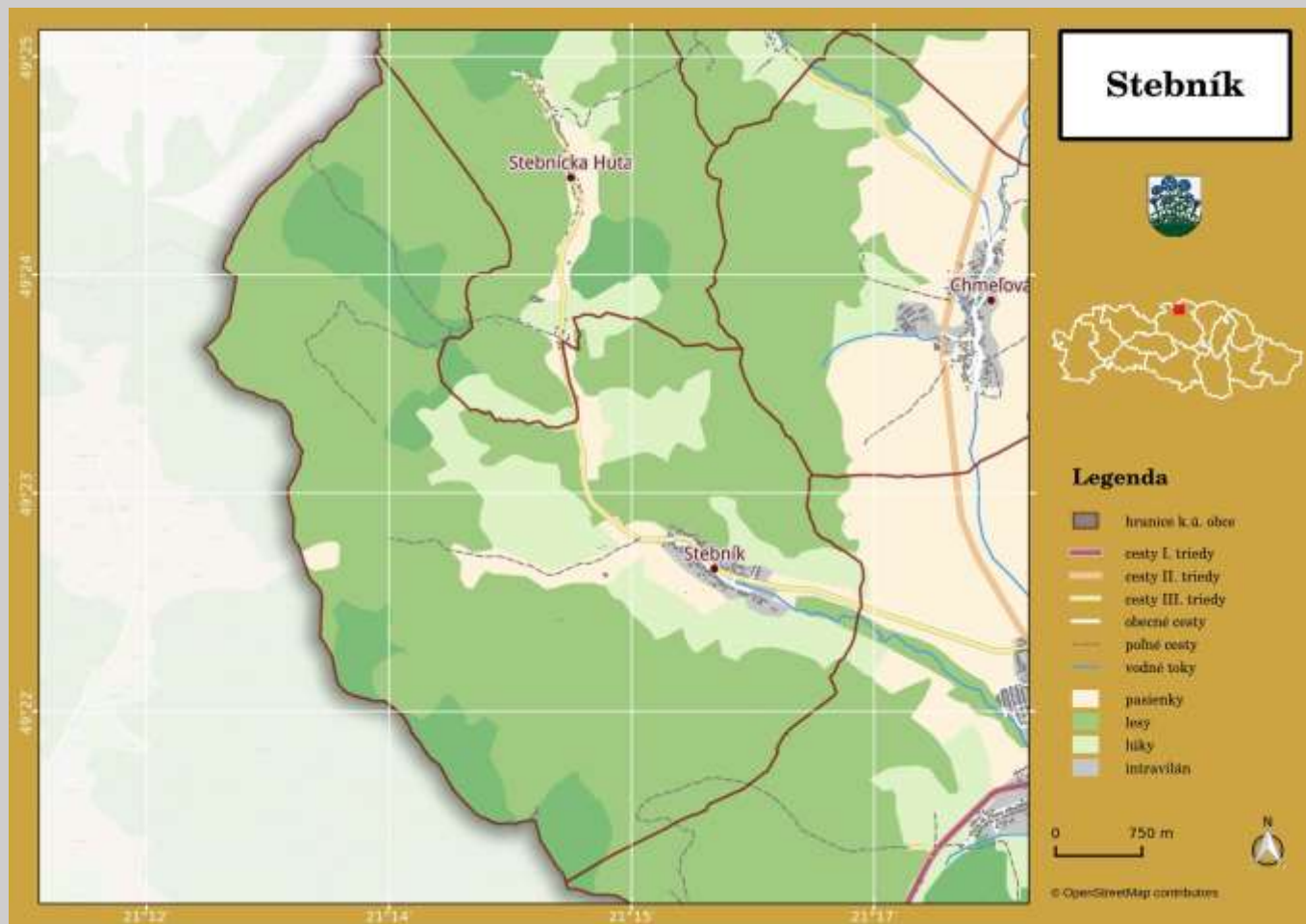
Komplexná analýza súčasného stavu územia zostavená na základe informácií získaných z relevantných zdrojov.

Obec Stebník sa nachádza v severnej časti Prešovského kraja v okrese Bardejov. Rozlohou je Prešovský kraj druhým najväčším krajom SR (18,3 % územia) s prevládajúcimi malými obcami, členitým reliéfom a bohatým nerastným bohatstvom. Susedí s Košickým, Banskobystrickým a Žilinským krajom. Prešovský kraj má veľký potenciál pre cestovný ruch, rekreáciu a kúpeľníctvo. Má krásnu a pestrú prírodu, bohatú históriu, folklór a množstvo kultúrnych pamiatok. Nachádza sa tu množstvo chránených území ako Tatranský národný park, Pieninský národný park, Národný park Poloniny a časť Národného parku Nízke Tatry. Po Bratislavskom a Žilinskom kraji má tretiu najvyššiu návštevnosť v ubytovacích zariadeniach. Sústredená je tu pätina ubytovacích zariadení SR, ktorých služby ročne využije viac ako 600 tisíc návštevníkov. V rámci kraja k najnavštevovanejším patrí región Vysoké Tatry a okresy Bardejov, Kežmarok, Prešov a Stará Ľubovňa. Kraj sa pýši mnohými kultúrno-historickými pamiatkami, kde zvláštnu pozornosť si zasluhujú mestá Levoča, Prešov, Bardejov, Poprad a Kežmarok. Prešovský kraj je prevažne vidiecky, pomaly rastúci región SR, s dlhodobou nadpriemernou nezamestnanosťou, nízkym stupňom pripravenosti na inovácie, priemerne atraktívny a konkurencieschopný, rozvíjajúci sa mimo centra rozvojových aktivít EÚ a s možnosťou cezhraničnej spolupráce s Poľskou republikou a Ukrajinou.


Obec Stebník sa nachádza v severnej časti tohto kraja, severozápadnej časti Nízkych

Beskýd a katastrálne územie obce hraničí s obcami Becherov, Regetovka, Stebnická Huta, Chmeľová, Zborov, Smilno, Zlate, Nižný Tvarožec, Vyšný Tvarožec.

Obrázok č. 1 Situačná mapa obce Stebník



Tabuľka č. 4 Základné informácie o obci

Erb obce	
Okres	Bardejov
Kraj	Prešovský
Prvá písomná zmienka o obci	1414
Nadmorská výška obce	380 m n m.
Celková výmera územia obce	2054 ha
Počet obyvateľov k 31.12.2014	294
Hustota obyvateľstva na km ² k 31.12.2014	14

(zdroj: vlastné spracovanie)

História obce

História obce Stebník siaha až do roku 1414, z ktorého pochádza prvá písomná zmienka o obci. Pôvodný názov obce Zobapathaka sa v priebehu rokov menil až získal dnešnú podobu. Obec patrila panstvu Makovica. Obyvatelia sa venovali práci v lesoch, stolárstvu, tesárstvu, kolárstvu a poľnohospodárstvu. Dnešná slovenská podoba názvu Stebník je z roku 1808. Názov obce možno odvodiť od staroslovanského slova istba, s prvotným významom izba, dom. Keďže Stebník leží v blízkosti poľských hraníc, ktoré v dávnejšej minulosti boli



hranicami uhorsko – poľskými, možno predpokladať, že tu v blízkosti potoka mohol stáť pohraničný dom, strážnica. Neskôr okolo tejto lokality vznikla osada. V sedemdesiatych rokoch 19. Storočia je v obci zaregistrovaných 67 domov. Obyvatelia v tomto období sú gréckokatolíckeho vierovyznania, okrem desiatich židov, ktorí sa sem prisťahovali z Poľska. Vyučovací jazyk na škole bol ruský, slovenský, maďarský. Do života obyvateľov Stebníka zasiahla prvá svetová vojna, čo znamenalo obdobie ťažkých bojov o čom svedčí aj cintorín 189 padlých vojakov, z ktorých nemeckí vojaci boli exhumovaní a pochovaní na cintoríne v Zborove.

Od 1.1.1940 Stebník patrí do šarisko-zemplinskej župy s hlavným mestom Prešovom. V auguste bola v obci založená Hlinková ľudová strana. Bojov v druhej svetovej vojne sa aktívne zúčastnili aj občania obce. Revolučné udalosti v roku 1948, ktoré prebehli v našom štáte, sa našej obce nijako podstatne nedotkli. Ľudia sa starali o svoje hospodárstvo a politika im bola takmer cudzia. V máji roku 1948 bola v obci založená Komunistická strana s 9 členmi a jej prvým predsedom bol Jozef Ropický. V roku 1952 je v obci založené prvé JRD s výmerom 386 ha poľnohospodárskej pôdy. V roku 1975 sa začalo s ďalšou pre obec nevyhnutnou stavbou, ktorou bola regulácia potoka Rosutska voda, materská škola a doplnkový zdroj pitnej vody.

Prírodné danosti

Katastrálne územie obce patrí do historického regiónu Horný Šariš. Obec Stebník sa z geomorfologického hľadiska nachádza v Aplskeo-himalájskej sústave, podsústave Karpát,

provincii Východné Karpaty a celkoch Ondavská vrchovina a Busov.

Územie obce Stebník je členité. Najnižší bod je pri výtoku potoka Stebníček z katastra obce a najvyšším bodom je vrch Stebnicka Magura s nadmorskou výškou 899 m n.m. (Atlas Krajiny SR). Obec je územnou súčasťou slovensko –poľského hrebeňa oblasti vonkajšieho flyšu Nízkych Beskýd ako súčasť Karpát.

Do katastrálneho územia obce zasahuje aj Národná prírodná rezervácia Stebnicka Magura.

Stebnicka Magura bola vyhlásená na ochranu prirodzených, až pralesovitých lesných porastov buka, jedle a javora. Nachádza sa na severných svahoch vrchu Stebnicka Magura (899 m n. m.) v pohorí Busov, podcelku Nízkych Beskýd, vo vlhkej pramennej oblasti



Stebnického potoka. Národnú prírodnú rezerváciu tvoria prirodzené, miestami až pralesovité lesné porasty, ktoré predstavujú fytoecologicky a floristicky jedinečnú ukážku prirodzených a pôvodných spoločenstiev vyšších polôh. Nachádzajú sa tu sutinové bukové javoriny, javorové bučiny a v dolnej časti rezervácie jedľové bučiny. V drevinovom zložení prevládajú druhy buk lesný (*Fagus sylvatica*), jedľa biela (*Abies alba*), javor horský (*Acer pseudoplatanus*) a jaseň štíhly (*Fraxinus excelsior*), ktoré tu dosahujú výšku nad 25 metrov. Z botanického hľadiska sú najzaujímavejšie porasty východokarpatského druhu skopólie kranskej (*Scopolia carniolica*). Pre územie rezervácie je charakteristické veľké zastúpenie rôznych druhov papradín. Častý je papraďovec laločnatý (*Polystichum aculeatum*), papraď samčia (*Dryopteris filix-mas*), papradka samičia (*Athyrium filix-femina*), papraď ostnatá (*Dryopteris spinulosa*). Vzácnější je výskyt papraďovca Braunovho (*Polystichum braunii*). V jari tu hromadne kvitnú chochlačka dutá (*Corydalis cava*), snežienka jarná (*Galanthus nivalia*), krivec žltý (*Gagea lutea*) a pľúcnik lekársky (*Pulmonaria officinalis* subsp. *officinalis*). Chránene územie je zároveň súčasťou európskej sústavy chránených území NATURA 2000 a to SKUEV0754 Stebnicka Magura.

K Stebnickej Magure vedie značkovaná turistická trasa (červená) z obce Zborov, ktorá pokračuje do Bardejovských kúpeľov a modro značená turistická trasa z obce Vyšný Tvarožec. Aj napriek tomu, že táto NPR je v katastrálnom území obce Stebník, nevedie k nej žiadna turistická trasa priamo z obce. Prístup zo Stebníka je možný po zväžnici (lesná cesta).

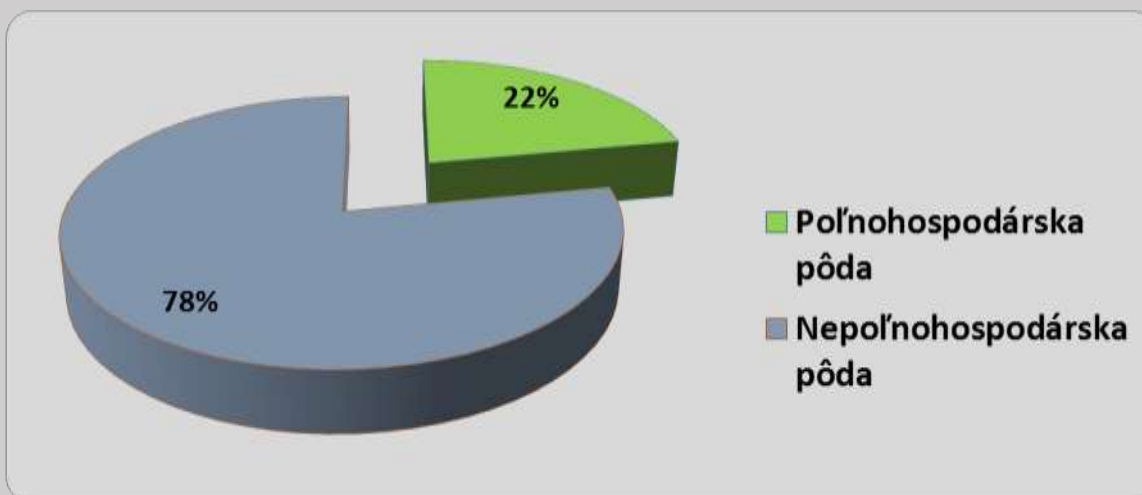
Z hľadiska klimatických podmienok leží obec Stebník v mierne teplej klimatickej oblasti s priemerným úhrnom zrážok 600 – 750 mm, dobou trvania snehovej pokrývky 80 – 100 dní a dĺžkou vegetačného obdobia okolo 130 dní, priemerná teplota v júli je cca. 15 – 16°C a v mesiaci január -5 až -6°C. Priemerné teploty umožňujú poľnohospodárske využitie pôdy – pestovanie obilnín, repky olejnej a zemiakov, chov hovädzieho dobytku a oviec. Prevládajú hlinité, hlinito – piesčité až ílovito – hlinité pôdy.



S pôdnym krytom úzko súvisí aj využitie pôd v území katastra. Údaje sú prevzaté so štatistického úradu SR a sú aktuálne k 31.12.2014. Celková rozloha katastra obce Stebník je 2053,3 hektára. Z tejto výmery je 451,3 hektára poľnohospodárskej pôdy čo predstavuje 22,0 % výmery územia a 1 602,0 hektára nepoľnohospodárskej pôdy čo predstavuje 78,0 % výmery katastra. V území teda jasne prevažuje nepoľnohospodárska pôda nad poľnohospodárskou.

Poľnohospodársku pôdy v území zastupuje orná pôda, ktorá v území zaberá iba 25,9 hektára, záhrada s výmerou 16,2 hektárov, ovocný sad s výmerou 0,3 hektára a trvalý trávny porast s výmerou 409,0 hektára. Nepoľnohospodárska pôda v území je využívaná predovšetkým ako lesné pozemky s výmerou 1468,6 hektárov, zastavená plocha a nádvorie s výmerou 28,9 hektára, vodná plocha s výmerou 26,7 hektára a ostatná plocha s výmerou 77,7 hektára.

Graf č. 1: Pomer poľnohospodárskej a nepoľnohospodárskej pôdy



Zdroj: ŠÚ SR, spracovali autori

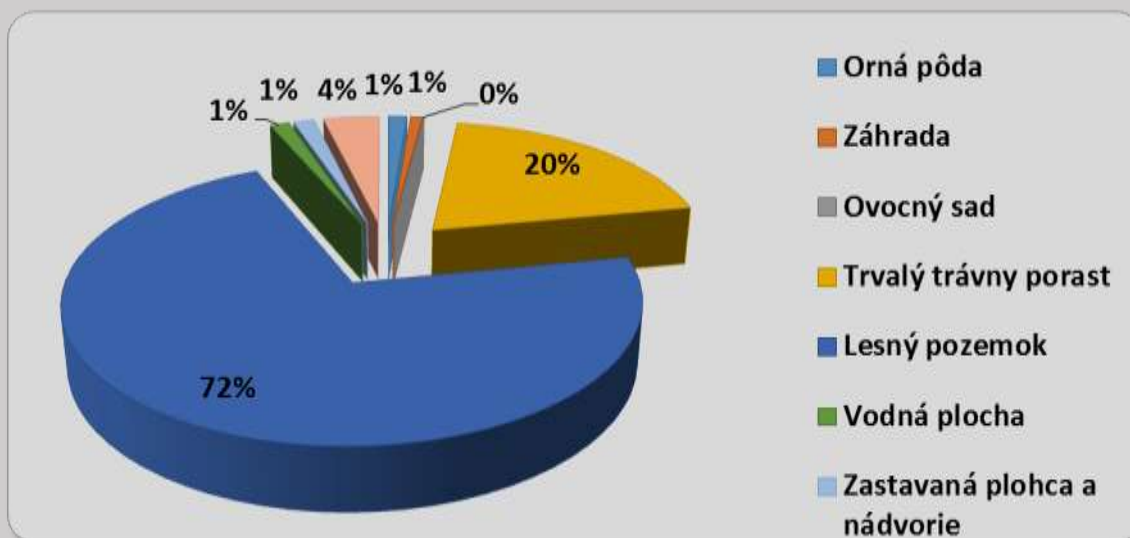
Vo výmere jednotlivých druhov využitia pôd boli v posledných rokoch zaznamenané iba malé odchýlky. V štruktúre stále prevláda nepoľnohospodárska pôda nad poľnohospodárskou, pričom najvýraznejšie sú zastúpené lesné pozemky a trvalo trávnaté porasty. K 31.12.2014 je podiel jednotlivých druhov využitia pôd v katastri obce uvedený v tabuľke.

Tabuľka č. 5: Štruktúra využitia pôdy obce Stebník

Pôda	Výmera v m ²	Výmera v %
<i>Orná pôda</i>	258748	1.3
<i>Záhrada</i>	161645	0.8
<i>Ovocný sad</i>	2785	0.0
<i>Trvalý trávny porast</i>	4090091	19.9
<i>Lesný pozemok</i>	14686665	71.5
<i>Vodná plocha</i>	266745	1.3
<i>Zastavaná plocha a nádvorie</i>	289227	1.4
<i>Ostatná plocha</i>	777451	3.8

Zdroj: ŠÚ SR, spracovali autori

Graf č. 2: Štruktúra využitia pôdy v obci Stebník



Zdroj: ŠÚ SR, spracovali autori

Výmera pôd, ich využitie, súčasný pôdny kryt a klimatické pomery v obci predurčujú rozvoj lesného hospodárstva v obci a podporu poľnohospodárskych aktivít.

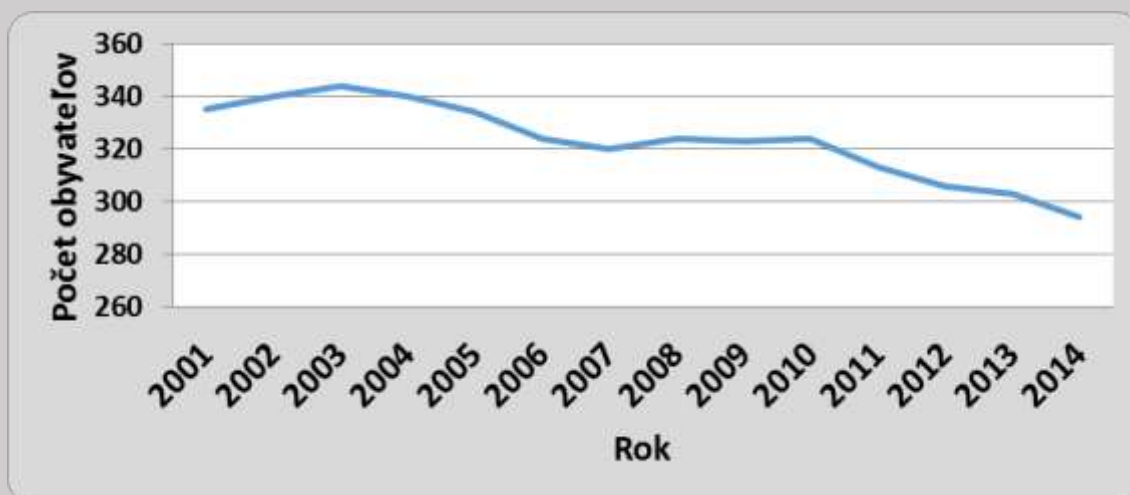
Socioekonomická oblasť

Vývoj počtu obyvateľov obce

Pri charakteristike socioekonomickej oblasti obce Stebník sa zameriame predovšetkým na analýzu obyvateľstva a jeho aktivít v krajine. Analýza stavu a vývoja obyvateľstva je veľmi dôležitou časťou každého dokumentu rozvoja územia. V tejto časti zhodnotíme vývoj počtu obyvateľov obce a zmeny v štruktúre obyvateľstva. Údaje sme získali z internetovej stránky štatistického úradu SR.

K 31.12.2014 žilo v obci Stebník 294 obyvateľov. V posledných rokoch sa počet obyvateľov obce znižuje a od roku 2001, teda za posledných pätnásť rokov sa počet obyvateľov obce znížil o 41 obyvateľov.

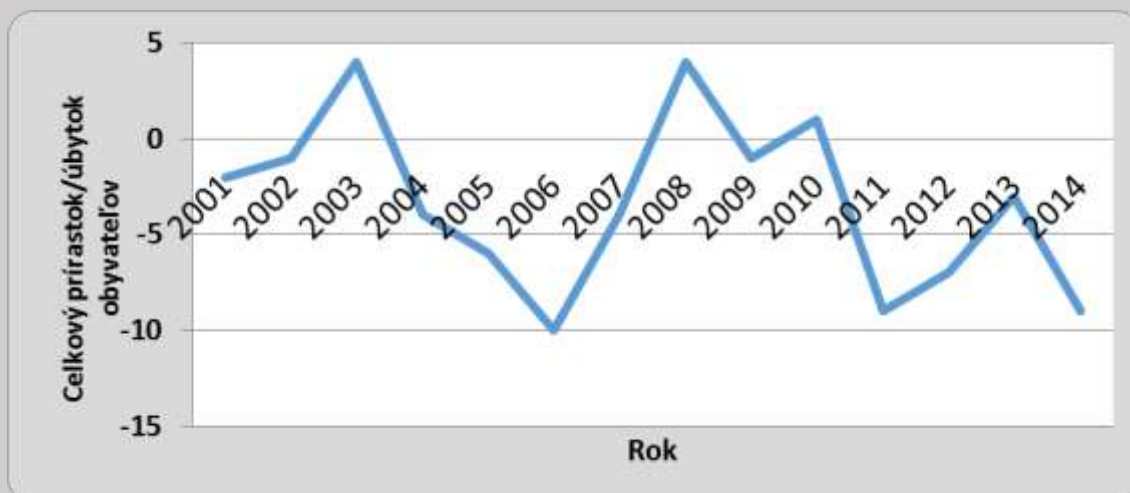
Graf č. 3: Vývoj počtu obyvateľov obce



Zdroj: ŠÚ SR, spracovali autori

Vývoj počtu obyvateľov obce nemôžeme hodnotiť pozitívne. Až na malé výnimky v rokoch 2002 a 2003 a roky po vypuknutí hospodárskej krízy, počet obyvateľov obce takmer kontinuálne klesá. Príčiny znižujúceho stavu obyvateľov obce sú predovšetkým v negatívnom migračnom salde a tiež nízkemu prirodzenému prírastku. Výsledkom porovnania prirodzeného prírastku a migračného salda je celkový prírastok, alebo úbytok obyvateľov obce.

Graf č. 4: Vývoj celkového prírastku/úbytku obyvateľov obce



Zdroj: ŠÚ SR, spracovali autori

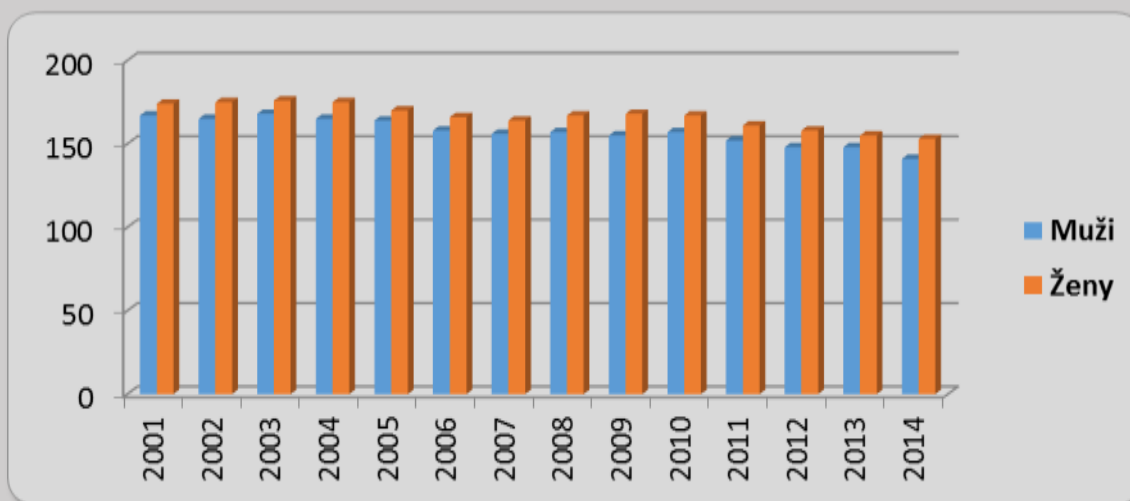
Obec Stebník zaznamenáva prírastok obyvateľov na začiatku sledovaného obdobia a tiež v čase hospodárskej krízy. To naznačuje nízku úroveň pracovných možností v obci a jej okolí. Čiastkové analýzy potvrdzujú, že za úbytok obyvateľov obce je vo väčšej miere zodpovedné

migračné saldo a teda odchod, prevažne mladých ľudí z územia. Tento negatívny trend je bohužiaľ prítomný vo viacerých periférnych obciach Prešovského samosprávneho kraja a je potrebné proti nemu bojovať vytváraním vhodných podmienok pre život a predovšetkým prácu mladých ľudí v území.

Štruktúra obyvateľstva obce

Štruktúru obyvateľov obce podľa pohlavia je možné charakterizovať ako tradičnú slovenskú s prevahou žien. Pomer medzi mužmi a ženami v obci sa v posledných 15 rokoch veľmi nezmenil. Ženy sú počas celého sledovaného obdobia v prevahe a v obci ich žije viac ako mužov.

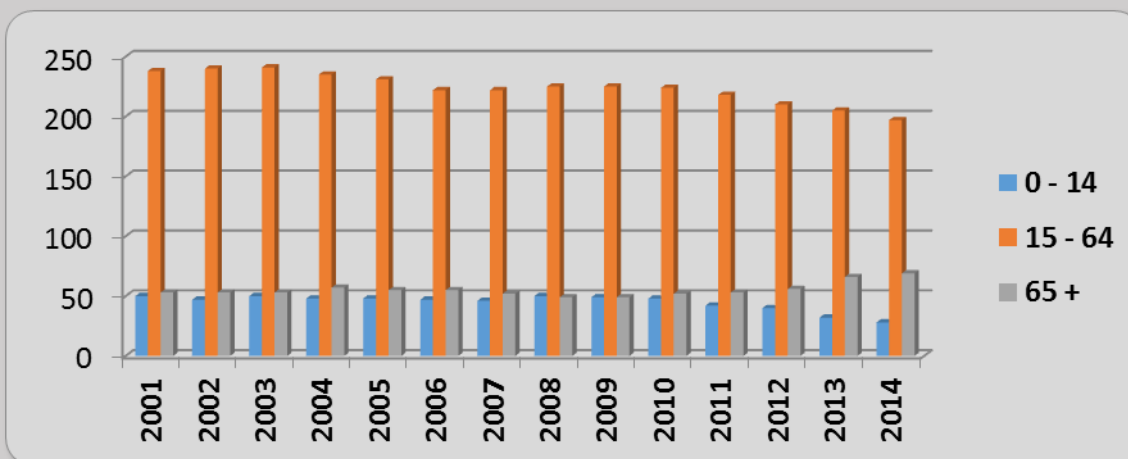
Graf č. 5: Štruktúra obyvateľstva podľa pohlavia



Zdroj: ŠÚ SR, spracovali autori

Pri pohľade na vekové zloženie obyvateľov obce je potrebné poukázať na zvyšujúci sa rozdiel medzi predproduktívnou a produktívnou zložkou obyvateľstva v posledných rokoch. To naznačuje starnutie obyvateľov obce. Čiastočne je výraznejší prepád v posledných rokoch zapríčinený aj zmenou metodiky a zvyšovaním veku odchodu do dôchodku. Aj napriek týmto „poľahčujúcim okolnostiam“ je trend vo vekovej štruktúre obyvateľov obce nepriaznivý.

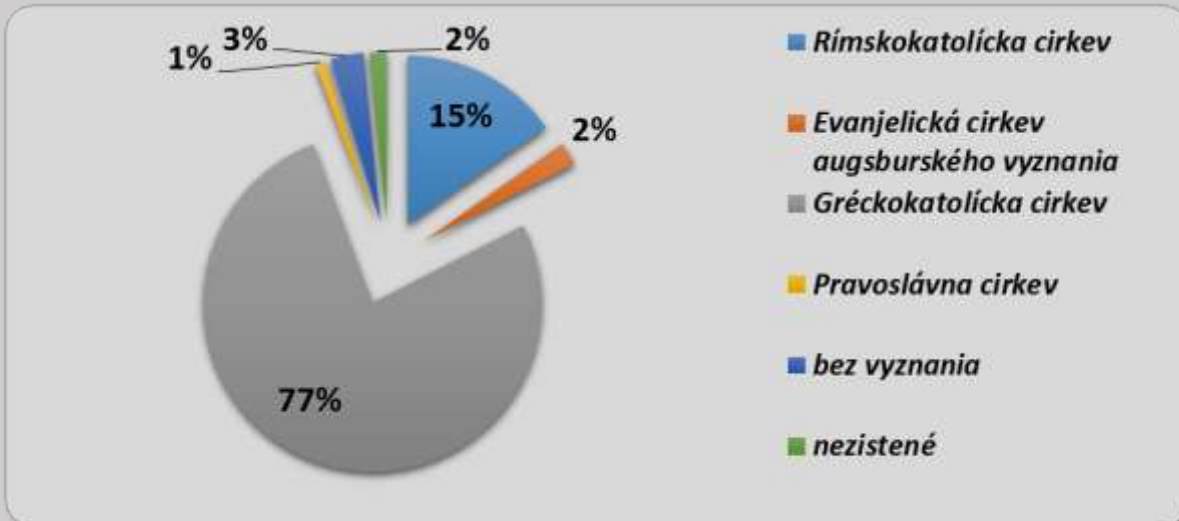
Graf č. 6: Štruktúra obyvateľstva podľa veku



Zdroj: ŠÚ SR, spracovali autori

Štruktúra obyvateľstva obce podľa vierovyznania je celkom pestrá. Prevažuje obyvateľstvo hlásiace sa ku Gréckokatolíckej cirkvi a Rímskokatolíckej cirkvi. Menšie zastúpenie má aj Evanielická cirkev augsburského vierovyznania a Pravoslávna cirkev.

Graf č. 7: Náboženská štruktúra obyvateľov



Zdroj: ŠÚ SR, spracovali autori

Z hľadiska národnostnej štruktúry prevládajú v obci obyvatelia Slovenskej národnosti, ktorých v obci žije viac ako 80 %. Významné zastúpenie majú aj obyvatelia hlásiaci sa k rusínskej národnosti, ktorých v obci žije takmer 15 %. Zastúpená je aj ukrajinská národnosť a v menšej miere česká a poľská národnosť.

Štruktúra obyvateľstva podľa vzdelania poukazuje na skutočnosť, že najväčší percentuálny podiel obyvateľov má ukončené úplné stredné odborné vzdelanie s maturitou. Je teda možné dedukovať, že väčšina vzdelaných obyvateľov má odborné vedomosti a zručnosti.

Tabuľka č. 6: Štruktúra obyvateľov podľa vzdelania (2011)

Vzdelanie	Počet obyvateľov	Podiel
<i>základné</i>	47	14.92
<i>učňovské (bez maturity)</i>	54	17.14
<i>stredné odborné (bez maturity)</i>	21	6.67
<i>úplne stredné učňovské (s maturitou)</i>	13	4.13
<i>úplne stredné odborné (s maturitou)</i>	79	25.08
<i>úplne stredné všeobecné</i>	9	2.86
<i>vyššie odborné vzdelanie</i>	1	0.32
<i>vysokoškolské bakalárske</i>	10	3.17
<i>vysokoškolské magisterské, inžinierske, doktorské</i>	31	9.84
<i>vysokoškolské doktorandské</i>	1	0.32
<i>bez školského vzdelania</i>	47	14.92
<i>nezistené</i>	2	0.63

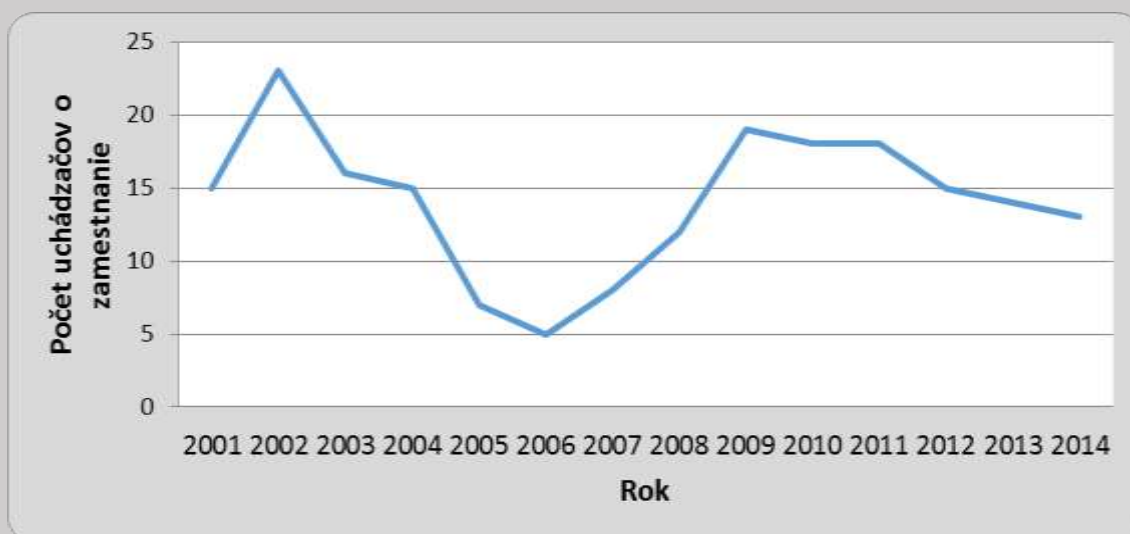
Zdroj: ŠÚ SR, SODB 2011, spracovali autori

Trh práce

Práca je jedným zo základných predpokladov rozvoja obce a s trhom práce súvisia takmer všetky uvedené výkyvy vo vývoji počtu obyvateľov v obci. Obyvatelia obce sa okrem možností zamestnať priamo v obci, kde je najväčším zamestnávateľom PD Zborov, tiež môžu zamestnať v blízkom meste Bardejov, či v krajskom meste Prešov. Niekoľko pracovných príležitostí je aj v okolitých obciach.

V obci je podobne ako na celom území Slovenska veľkým problémom nezamestnanosť. Nakoľko sa miera nezamestnanosti neuvádza na úrovni obcí, na grafe uvádzame priebeh počtu uchádzačov o zamestnanie v obci od roku 2001 do roku 2014.

Graf č. 8: Vývoj počtu uchádzačov o zamestnanie



Zdroj: ŠÚ SR, spracovali autori

Vývoj počtu uchádzačov o zamestnanie v obci sa približuje vývoju nezamestnanosti na Slovensku. Najvyšší počet uchádzačov o zamestnanie evidujeme v obci v roku 2002, kedy žilo v obci Stebník 23 ľudí bez práce. Veľmi vysoké počty uchádzačov o zamestnanie evidujeme v obci aj v rokoch 2001 – 15 uchádzačov a 2003 – 16 uchádzačov. Počet uchádzačov o zamestnanie klesal až do roku 2006, kedy v obci žilo iba 5 uchádzačov o zamestnanie. S nástupom hospodárskej krízy začal počet nezamestnaných stúpať až do roku 2010 a 2011, kedy v obci žilo 18 uchádzačov o zamestnanie. V roku 2012 počet uchádzačov klesol na 15 a v ďalšom roku na 14 a v poslednom sledovanom roku 2014 už v obci žilo iba 13 uchádzačov o zamestnanie. Tento pokles je však spojený aj s úbytkom počtu obyvateľov obce.

S trhom práce úzko súvisí aj ekonomická aktivita obyvateľov obce. Na základe údajov zo sčítania v roku 2011, boli ekonomické aktivity obyvateľov rozdelené tak ako to uvádzame v tabuľke.

Tabuľka č. 7: Ekonomická aktivita obyvateľov

Ekonomická aktivita obyvateľov					
pracujúci (okrem dôchodcov)	pracujúci dôchodca	osoba na materskej dovolenke	osoba na rodičovskej dovolenke	nezamestnaný	študent strednej školy
130	9	2	2	14	12
študent vysokej školy	osoba v domácnosti	dôchodca	dieťa do 16 rokov	nezistené	spolu
8	1	88	47	2	315

Zdroj: ŠÚ SR, SODB 2011, spracovali autori

Údaje zo sčítanie tiež poukazujú na výrazné zastúpenie dôchodcov, tak ako to uvádzame aj pri analýze vekovej štruktúry obyvateľov.

Občianska vybavenosť

Cestná a dopravná infraštruktúra

Infraštruktúrna vybavenosť obce Stebník je na dobrej úrovni. Obec je napojená na cestnú sieť Slovenska prostredníctvom cesty tretej triedy číslo 54524, ktorá prechádza obcou zo smeru od Stebníckej Huty na Zborov. Táto cesta sa v obci Zborov napája na cestu druhej triedy číslo 545, ktorá sa ešte v Zborove napája na cestu prvej triedy číslo 77 z Bardejova do Svidníka. V obci je výrazná nespokojnosť so stavom miestnych komunikácií a chodníkov. Na základe výsledkov dotazníkového šetrenia, obyvatelia obce označili nedobudovanú a nepostačujúcu miestnu infraštruktúru v podobe miestnych komunikácií a chodníkov za jeden z najväčších problémov v obci. miestnym komunikáciám bude potrebné venovať zvýšenú pozornosť.

Hlavným dopravným systémom v obci je autobusová doprava, ktorá zabezpečuje prepravu obyvateľov medzi krajským a okresným mestom. Obyvatelia ju využívajú najmä na dopravu do zamestnania a školy. Tieto dopravné služby poskytuje Prešovská autobusová dopravná spoločnosť a. s.. Cez územie obce neprechádza vlakové spojenie.

Technická infraštruktúra

- 100 % plynofikácia – celá obec je plynofikovaná
- Vybudovaný verejný vodovod v správe Vodárenskej spoločnosti Košice.
- Domové čističky odpadových vôd
- Verejné osvetlenie
- Obecný rozhlas
- Internetové pripojenie
- Pokrytie TV signálom a signálom mobilných sietí
- Požiarna ochrana

V rámci technickej infraštruktúry je v obci potrebné skvalitniť protipovodňovú ochranu, kanál nad obcou. Obec chce tiež investovať do dobudovania kanalizácie v obci a investovať do opravy miestnych komunikácií. V obci chýba celkové pokrytie verejnou kanalizáciou a vybavenosť čističkami odpadových vôd je nedostatočná. Potrebná je rekonštrukcia prístupových komunikácií k rodinným domom, výstavba chodníka v časti obce.

Sociálna infraštruktúra

V obci sa nenachádza sociálna infraštruktúra, ktorá by obyvateľom poskytovala odborné sociálne služby. V oblasti starostlivosti o obyvateľov v poproduktívnom veku a osamelo žijúcich obyvateľov sa žiada vytvoriť v obci denný stacionár, alebo spolupracovať s okolitými obcami na vytvorení zariadenia tohto typu v území, pretože nepriaznivá demografická situácia si vyžiada svoju daň v podobe zvýšeného počtu starších osôb odkázaných na pomoc iných.

Keďže sa v obci nenachádzajú zariadenia sociálnych služieb, obyvatelia môžu využívať takéto zariadenia v Zborove, Bardejove, Prešove, Giraltovciach, Hertníku alebo pri obci Demjata.

V obci Stebník sa nachádza aj domu smútku.

V obci pôsobia viaceré mimovládne organizácie, ktoré napomáhajú skvalitňovaniu života obyvateľov obce. Z právneho hľadiska sú evidované ako občianske združenia či urbárske spoločnosti. Spomeňme ZO JDS Stebník, ZO SZPB Stebník, KST TJ Magura Stebník, DHZ Stebník, ZSS Stebníčanka, PZ Magura Stebník, Urbár PS Stebník. Všetky tieto spolky sa aktívne podieľajú na kultúrno-spoločenskom živote v obci a napomáhajú jej rozvoju. Všetky spomenuté združenia deklarujú veľmi dobrú spoluprácu s obcou.

Zdravotná starostlivosť

Zdravotná starostlivosť v obci nie je rozvinutá, nakoľko sa tu nenachádza žiadne zdravotnícke zariadenie. Obyvatelia navštevujú svojich všeobecných a odborných lekárov v neďalekej obci Zborov, v okresnom meste Bardejov, alebo v krajskom meste Prešov. V oboch mestách sa nachádza aj nemocnica s poliklinikou.

Školstvo

V Stebníku sa nenachádza základná škola, preto je zjavná potreba dobudovania školských zariadení.

Kultúrna infraštruktúra

V obci sa nachádza kultúrny dom, ktorý sa v súčasnosti využíva na spoločenské akcie, obecné aktivity, kultúrne podujatia a pod. Väčšina obyvateľov obce je gréckokatolíckeho vierovyznania a navštevujú Gréckokatolícky chrám prepodobnej matky Paraskievy Ternovskej v Stebníku. V obci sa tiež nachádzajú významné sakrálne stavby ako kaplnka apoštolov Petra

a Pavla a kaplnka Presvätej Bohorodičky.

Športové aktivity v obci sú podporované prostredníctvom existencie dvoch ihrísk a tiež prítomnosťou posilňovne.

Ku kultúrnemu dedičstvu obce je potrebné zaradiť aj významných rodákov obce, z ktorých najvýznamnejším je Andrej Savka, čo bol významný zbojník sedemnásteho storočia.

V obci tiež pôsobí Ženská spevácka skupina Stebníčanka, ktorá má v súčasnosti pätnásť členov a tiež je v obci klub dôchodcov JDS Stebník 75, športový klub a hasiči.

Bytový fond

Bytový fond obce v roku 2015 tvorilo 102 rodinných domov. Z celkového domového fondu bolo 77 trvalo obývaných a 25 neobývaných domov. Obec plánuje výstavbu bytových domov a obytných zón.

Životné prostredie

Obec sa nachádza v hornatom prostredí so zaujímavou faunou a flórou a v kvalitnom životnom prostredí. V obci sa nenachádzajú žiadne priemyselné prevádzky, ktoré by mali negatívny vplyv na životné prostredie. Kvalitná plynofikácia eliminuje zadymovanie obytnej zóny. Obec má upravenú verejnú zeleň s okrasnou zeleňou a dbá na jej starostlivosť. V záujme prevencie a ochrany životného prostredia má obec zavedený separovaný zber odpadu. Separovanými zložkami komunálnych odpadov na území obce sú papier, sklo, plasty, biologický odpad, batérie a akumulátory, železný šrot a iný odpad, ktorého zber zabezpečuje obec.

V rámci skvalitňovania životného prostredia v obci je potrebné eliminovať:

Znečisťovanie podzemných vôd - vybudovanie chýbajúceho pokrytia verejnou kanalizáciou a odvedenie odpadových vôd do skupinovej ČOV, resp. lokálnych.

Investície do miestnej infraštruktúry

Cestovný ruch

Cestovný ruch v obci nie je dostatočne rozvinutý. Obec má priaznivé podmienky pre rozvoj poľnohospodárstva spojeného s rozvojom agroturistiky a vidieckej turistiky. Obyvatelia a návštevníci obce môžu využiť zariadenia cestovného ruchu v okolitých obciach Regetovka, Stebnicka Huta, Zborov. Obec sa nachádza vo veľmi atraktívnom prostredí so silným potenciálom na rozvoj vidieckeho cestovného ruchu. Široké možnosti ponúka okresné mesto

Bardejov so svetovým významom, známe Bardejovské kúpele, Zborovský hrad, Národná prírodná rezervácia stebnícka Magura, krásna príroda a celé okolie, ktoré je známe svojimi historickými pamiatkami. Okolie ponúka možnosti na rôzne druhy športu, turistiku, cykloturistiku, bežecké lyžovanie, lyžovanie, poľovníctvo, jazdectvo a veľa ďalších. V obci však chýbajú zariadenia, ktoré by ponúkali komplexné a kvalitné služby cestovného ruchu.

Podnikateľský sektor

Podnikateľský sektor je v obci zastúpený predovšetkým remeselníkmi a stavbármi. Je tu tiež zastúpené poľnohospodárske družstvo ale aj výrobca drevnej štiepky. Obec Stebník má rozvinuté podnikateľské prostredie, avšak veľká časť podnikateľov so sídlom v obci pôsobí mimo obce. Bolo by vhodné podporiť existujúcich podnikateľov, ale aj aktívnych mladých ľudí a záujemcov o podnikanie napríklad vzdelávaním v daných oblastiach podnikania, samozamestnania a začatia podnikania.



Analýza silných a slabých stránok obce

Vnútorne prostredie obce najlepšie charakterizuje analýza silných a slabých stránok. Sú to elementy, ktoré vie obec v rámci možností ovplyvňovať a riadiť a nastoliť tak cestu k svojmu vlastnému rozvoju. Medzi silné stránky obce Stebník možno zaradiť výhodnú geografickú polohu v blízkosti okresného mesta Bardejov a krajského a tiež blízkosť krajského mesta Prešov, ktorá dáva obci výhodu využívania služieb blízkych miest a jej obyvateľom možnosti na uspokojovanie ich potrieb. Výhodou je taktiež poloha blízko hlavného cestného ťahu č.545 k hraničnému priechodu Becherov-Konieczna do Poľskej republiky.

Obec sa nachádza v kvalitnom životnom prostredí, v blízkosti turisticky atraktívnych miest a zariadení, významných kultúrnych, historických a prírodných atraktivít, v hornatom prostredí s pestrou faunou a flórou, ktorá je navyše aj inštitucionálne ukotvená existenciou Národnej prírodnej rezervácie Stebnícka Magura v najvyššom piatom stupni ochrany prírody. Tiež sa tu nachádzajú významné kultúrne, historické a prírodné atraktivity v okolí. Technická

infraštruktúra v obci je rozvinutá na dobrej úrovni, obyvatelia by však chceli zlepšiť stav prevažne technickej infraštruktúry a miestnych komunikácií v obci. Cestovný ruch má veľký potenciál na rozvoj, avšak je potrebné dobudovanie infraštruktúry v tejto oblasti. V obci pôsobí niekoľko podnikateľov z rôznych oblastí, čo dáva obci predpoklady na rozvoj podnikateľského sektora a poskytovanie služieb.

Jednou zo slabých stránok obce a problémom je existencia čiernych skládok, ktorým sa obec snaží čeliť. Obec prispieva k ochrane životného prostredia separovaním odpadu, avšak nedostatok technických kapacít zberu, dopravy, triedenia, zhodnocovania a likvidácie odpadov neumožňuje triedenie komunálneho odpadu v plnej miere. V rámci technickej infraštruktúry sú slabými stránkami nedostatočná protipovodňová ochrana a splavy vody, nedostatočné pokrytie verejnou kanalizáciou a nedostatkom čističiek odpadových vôd. Rozvoju cestovného ruchu v obci bráni hlavne nedostatočná infraštruktúra na poskytovanie kvalitných a komplexných služieb cestovného ruchu, a to ubytovacie a stravovacie služby, rekreačné a relaxačné zóny, športoviská a doplnkové služby. Rozvoju obce a cestovného ruchu bráni aj nedostatočná propagácia. Slabými stránkami sociálnej infraštruktúry je najmä zlý technický stav budov slúžiacich, školskej a kultúrnej infraštruktúre, absencia zariadení slúžiacich sociálnym účelom – denný stacionár a zdravotné stredisko. V obci chýba priemyselná zóna, nastal útlm poľnohospodárskej a lesníckej činnosti a regionálna produkcia tak stagnuje.

Analýza príčin a dôsledkov

Cieľom analýzy príčin a dôsledkov je nájsť všetky možné príčiny neplnenia plánu rozvoja obce Stebník, odhaliť príležitosti na zlepšenie jeho plnenia a zmierňovanie dôsledkov.

Najvplyvnejšie príčiny neplnenia PRO sú ľudia, zabezpečenie, prostredie a systém riadenia.

Obec Stebník má výhodnú polohu a prírodné prostredie pre rozvoj cestovného ruchu a rozvoj malých a stredných podnikov. Obec sa však stretáva s množstvom problémov, ktoré súvisia s nepriaznivou socioekonomickou situáciou vo vyššom územnom celku a na Slovensku. K najzávažnejším problémom obce môžeme zaradiť nevhodnú infraštruktúru miestnych komunikácií a odchod mladých ľudí za prácou z územia obce.

Tieto najpálčivejšie problémy obce je potrebné riešiť prostredníctvom podpory rozvoja podnikateľského prostredia a rozvojom spolupráce medzi existujúcimi a začínajúcimi podnikateľmi čím bude možné v prostredí obce nastoliť rozvoj a zastaviť znižovanie počtu obyvateľov obce. Zvýšenie počtu obyvateľov povedie k zlepšeniu kúpyschopnosti obyvateľov a zlepši sa podnikateľské prostredie v obci čo opäť povedie k nastoleniu rozvoja obce. Pre

zvýšenie kvality života a bezpečnosti obyvateľom obce je tiež potrebné zlepšiť celkový vzhľad obce a investovať do miestnej infraštruktúry.

1.3 Zhodnotenie súčasného stavu územia

SWOT analýza je základným nástrojom, ktorý sa používa na vyhodnotenie súčasného stavu z rôznych hľadísk, a to z hľadiska silných a slabých stránok, príležitostí a ohrození. Zároveň načrtáva možné alternatívy budúceho vývoja, možnosti na ich využitie, prípadne ich riešenie. Táto analýza je vlastne kombináciou analýzy silných a slabých stránok a analýzy príležitostí a ohrození. Pričom príležitosti a ohrozenia predstavujú vonkajšiu (externú) analýzu, ktorá sa zameriava hlavne na vonkajšie prostredie. Vnútorňú (internú) analýzu, v ktorej ide o rozbor vnútorných faktorov organizácie predstavujú silné a slabé stránky. Cieľom SWOT analýzy je posúdiť vnútorné predpoklady obce k uskutočneniu a plneniu Programu rozvoja obce a podrobiť rozboru i vonkajšie príležitosti a obmedzenia.

SWOT analýza súčasného stavu obce Stebník je rozdelená do 4 hlavných oblastí, a to:

- Poloha, prírodné pomery a životné prostredie
- Sociálna a technická infraštruktúra
- Ekonomika a priemysel
- Cestovný ruch, kultúra a život v obci

POLOHA, PRÍRODNÉ POMERY, ŽIVOTNÉ PROSTREDIE	
SILNÉ STRÁNKY	SLABÉ STRÁNKY
výhodná geografická poloha v blízkosti okresného mesta Bardejov a krajského mesta Prešov	zanedbané verejné priestranstvá
zdravé a čisté životné prostredie	nedostatočné využívanie obnoviteľných zdrojov energie
blízkosť hraničného priechodu	chýba prirodzené centrum obce s parkom a miestom pre oddych
poloha v turisticky atraktívnom prostredí okresu Bardejov s európskym významom	divoké skládky
hornaté prostredie so zaujímavou faunou a flórou	chýba obecné kompostovisko a miesto pre organizovaný vývoz odpadu /zberný dvor/

vyhovujúci stav verejnej zelene	nedostatok technických kapacít zberu, dopravy, triedenia, zhodnocovania a likvidácie odpadov
zavedený separovaný zberu odpadov	
časť katastra patrí do Národnej prírodnej rezervácie Stebnicka Magura	
PRÍLEŽITOSTI	OHROZENIA
vybudovanie oddychovej zóny v obci	neriešenie problému existencie čiernych skládok a ich rozšírenie
zveľadenie verejného priestranstva	nedostatok finančných prostriedkov
realizácia projektov podporujúcich využitie obnoviteľných zdrojov energie	zhoršujúci sa stav životného prostredia
zvýšenie ekologickej stability územia	nedisciplinovanosť pri nakladaní s odpadmi
získanie finančných prostriedkov z EU	neriešenie problému existencie čiernych skládok

SOCIÁLNA A TECHNICKÁ INFRAŠTRUKTÚRA	
SILNÉ STRÁNKY	SLABÉ STRÁNKY
kvalitná vybavenosť obce technickou infraštruktúrou (verejný vodovod, osvetlenie, elektrická energia, plynofikácia)	nedostatočné pokrytie verejnou kanalizáciou
požiarna ochrana - DHZ, OHZ, hasičská zbrojnica	absencia čističiek odpadových vôd
pokrytie TV signálom, signálom mobilných sietí, internetom	stav miestnych komunikácií a chodníkov
sociálne a kultúrne zariadenia - dom smútku, kultúrny dom	nedostatok zdravotníckych zariadení (zdravotné stredisko, lekáreň, rýchla pomoc)
vzdelávacie zariadenia - materská škola, knižnica	nie sú vytvorené podmienky pre výstavbu nových rodinných domov
športové zariadenia - futbalové ihrisko, tenisové kurty, posilňovňa	priemerná kvalita výchovnovzdelávacieho procesu
	zlý technický stav budov slúžiacich, školskej a kultúrnej infraštruktúre

	úprava verejných priestranstiev
	chýba zariadenie pre seniorov (denný stacionár)
PRÍLEŽITOSTI	OHROZENIA
posilnenie spojov do okresného mesta Bardejov	nedostatočné financovanie z EU fondov
výstavba bytových domov	nevysporiadané majetkovoprávne vzťahy
získanie finančných prostriedkov z EU	nedostatok finančných zdrojov pre rozvojové aktivity
rekonštrukcia a dobudovanie technickej, sociálnej a kultúrnej infraštruktúry	
úprava okolia obecných stavieb a priestranstiev	
výstavba a rekonštrukcia športových zariadení	
vzdelávacie aktivity pre mládež aj dospelých	

EKONOMIKA A PRIEMYSEL	
SILNÉ STRÁNKY	SLABÉ STRÁNKY
existujúci podnikateľský sektor	migrácia a starnutie obyvateľstva
kvalifikovaná, voľná a flexibilná pracovná sila	útlm poľnohospodárskej a lesníckej činnosti
dobrá veková a vzdelanostná štruktúra obyvateľstva	absencia priemyselnej a podnikateľskej zóny
veľký podiel lesnej pôdy - lesohospodárske činnosti	pôsobenie firiem so sídlom v obci mimo obce
	nerozvinutá regionálna produkcia
	nedostatočné využívanie prírodných daností
	nedostatok podnikateľov

PRÍLEŽITOSTI	OHROZENIA
podpora rozvoja služieb	zvyšovanie nezamestnanosti
vybudovanie priemyselnej a podnikateľskej zóny	zvýšenie zahraničnej konkurencie
zvýšenie zamestnanosti	nedostatok finančných prostriedkov zo štátneho rozpočtu a štátnych fondov
príchod investora	nezáujem obyvateľov začať podnikat'
rozvoj poľnohospodárstva, podpora farmárov	odchod mladých ľudí do zahraničia za prácou
	nezáujem VUC a štátu o rozvoj tohto regiónu
CESTOVNÝ RUCH, KULTÚRA, ŽIVOT V OBCI	
SILNÉ STRÁNKY	SLABÉ STRÁNKY
turisticky atraktívny región	nekomplexné a nedostatočne kvalitné služby cestovného ruchu
spolupráca s okolitými obcami	chýba sieť služieb, ubytovacích a stravovacích zariadení, doplnkové služby
ženská spevácka skupina Stebníčanka	absencia doplnkových služieb cestovného ruchu
predpoklady na rozvoj vidieckeho cestovného ruchu a agroturistiky	úroveň rekreačných a oddychových služieb
významné kultúrne, historické a prírodné atraktivity v okolí	nedostatočná propagácia obce
potenciál na rozvoj zimných športov, na poznávaciu a náučnú turistiku, cykloturistiku	
infraštruktúra CR v obciach Stebnicka Huta a Regetovka, ktoré sú v tesnej blízkosti obce	
spokojnosť obyvateľov s bývaním v obci	
záujem ľudí o dianie v obci	
Národná prírodná rezervácia Magura	
blízkosť hraničného prechodu s Poľskom	
dostatočný počet neobývaných domov, ktoré	

nemajú charakter chát	
PRÍLEŽITOSTI	OHROZENIA
podpora voľnočasových aktivít pre deti a mládež	nedostatok finančných zdrojov
zvýšenie kvality kultúrno-vzdelávacieho procesu	postupná amortizácia a deštrukcia zariadení pre šport a cestovný ruch
zlepšenie kultúrneho a športového diania	pokles úrovne služieb cestovného ruchu
rozšírenie ponuky rekreačných, turistických a športových aktivít /podpora vzniku nových penziónov, stravovacích zariadení, výstavba športovísk, rozšírenie ponuky služieb, vybudovanie turistických trás/	neochota ľudí investovať a začať podnikat' v cestovnom ruchu
rozvoj poľovníctva, hubárčenia, remesiel	zhoršenie spolupráce s okolitými obcami
zintenzívnenie spolupráce s inými obcami	nedostatočná informovanosť obyvateľov
cezhraničná spolupráca	nezáujem podnikateľov o rozvoj cestovného ruchu v obci
propagácia obce a jej zatraktívnenie /publikácie, film, propagačné predmety/	

2 STRATEGICKÁ ČASŤ

Strategická časť obsahuje stratégiu rozvoja obce pri zohľadnení jej vnútorných špecifik a určuje hlavné ciele a priority rozvoja obce pri rešpektovaní princípov regionálnej politiky v záujme dosiahnutia vyváženého udržateľného rozvoja územia. V tejto časti je definovaná vízia obce, prioritné oblasti, na ktoré sa obec zameria pri rozvoji a strategické ciele.

Vízia je najvyššou úrovňou vyjadrením predstavy toho, ako a kde sa obec vidí v dlhodobom horizonte 10-15 rokov. Je obrazom toho, čo chce obec dosiahnuť s využitím jej silných stránok. Obec má základné priority rozvoja, na ktoré sa viažu strategické ciele. Strategické ciele sú konkretizáciou vízie a stanovujú sa na obdobie 7-10 rokov.

Podľa Národnej stratégie regionálneho rozvoja SR (aktualizovaná v roku 2014) bude pri plánovacích procesoch uplatňovaný integrovaný prístup orientovaný smerom k udržateľnému sociálnemu, ekonomickému, environmentálnemu a územnému rozvoju regiónov. Očakáva sa, že regióny budú schopné efektívne využívať svoj vnútorný potenciál ako svoju konkurenčnú výhodu s cieľom zvyšovať kvalitu života obyvateľov a v rámci jednotlivých regiónov budú znižované vnútroregionálne rozdiely. Vízia regionálneho rozvoja Slovenska je definovaná takto: *Slovensko sa má stať krajinou s vysokou kvalitou života všetkých občanov. Každý región bude využívať svoje danosti v prospech svojho udržateľného hospodárskeho, sociálneho, environmentálneho a územného rozvoja, a tým aj Slovenskej republiky, ako vyspelého, hospodársky, politicky a sociálne súdržného členského štátu Európskej únie.*

V nadväznosti na víziu a stratégiu Národnej stratégie regionálneho rozvoja si obec stanovila víziu a strategický cieľ rozvoja:

Obec Stebník sa stane atraktívnou, hospodársky prosperujúcou obcou s kompletne dobudovanou technickou a sociálnou infraštruktúrou, atraktívnymi podmienkami na život v zdravom a čistom prostredí a s rozvinutým podnikateľským sektorom. Obec bude poskytovať svojim obyvateľom vhodné podmienky pre vzdelávanie, športové, záujmové a voľnočasové aktivity a možnosti na oddych, rekreáciu a kultúrne vyžitie.. S využívaním svojho prírodného, kultúrneho a historického potenciálu ponúka kvalitné a komplexné služby cestovného ruchu.

Využíva svoje ľudské, materiálne, prírodné a ekonomické zdroje na cieľavedomý rozvoj a zabezpečenie zvyšovania kvality života obyvateľom.

STRATEGICKÝ CIEĽ - Podporou ekonomickej a sociálnej oblasti, zvýšením kvality a komplexnosti služieb cestovného ruchu a dobudovaním sociálnej a technickej infraštruktúry vybudovať z obce Stebník atraktívne miesto na bývanie s kvalitnými podmienkami na život.

PRIORITY A STRATEGICKÉ CIELE ROZVOJA

Priorita 1	Priorita 2	Priorita 3	Priorita 4	Priorita 5
TECHNICKÁ INFRAŠTRUKTÚRA	CESTOVNÝ RUCH A SLUŽBY	SOCIÁLNA OBLASŤ	PODNIKANIE	ŽIVOTNÉ PROSTREDIE
STRATEGICKÉ CIELE				
Kvalitná technická infraštruktúra, zabezpečujúca kvalitný a bezpečný život v obci	Atraktívna obec s kvalitnými a komplexnými službami, ktorá využíva vlastný potenciál	Rozvinutá sociálna infraštruktúra, kvalitné školské a športové zariadenia, zachovaná kultúra a vhodné podmienky na bývanie	Rozvinutý podnikateľský sektor, priemysel a poľnohospodárstvo	Zabezpečenie kvalitného životného prostredia s využitím OZE a inovatívnych technológií

Tabuľka č. 13 Priority a strategické ciele rozvoja obce
(zdroj: vlastné spracovanie)

Stratégiou je vybudovať v obci čo najlepšie podmienky na život, podporiť podnikanie a rozvoj cestovného ruchu a tým zabezpečiť rozvoj obce pri využívaní vlastného potenciálu. Obec plánuje dobudovať a skvalitniť technickú infraštruktúru a zjednodušiť pohyb obyvateľov v obci. Dobudovať kanalizáciu a čističky odpadových vôd, čím prispeje k ochrane životného prostredia. Zlepšiť podmienky a možnosti pre kultúrne a spoločenské aktivity, ako aj športové, zveľadiť verejné priestranstvá a poskytnúť vhodné podmienky na bývanie, čím podporí zotrvanie ľudí na vidieku. Obec sa bude orientovať aj na podporu rozvoja vidieckeho cestovného ruchu, propagáciu obce a zapájanie sa do spolupráce s okolitými obcami a v rámci mikroregiónu, či miestnej akčnej skupiny a taktiež cezhraničnej spolupráce. Obec plánuje

vybudovať cezhraničné prepojenie, čím podporí rozvoj cestovného ruchu, ako aj ekonomický a sociálny rozvoj obce.

3 PROGRAMOVÁ ČASŤ

V programovej časti sú stanovené priority rozvoja obce, špecifické ciele v rámci jednotlivých priorít a aktivity, ktoré obec plánuje realizovať. Všetky priority a aktivity sú stanovené v súlade so strategickým cieľom rozvoja obce Stebník.

PRIORITA 1	TECHNICKÁ INFRAŠTRUKTÚRA
<i>Špecifický cieľ</i>	<i>Kvalitná technická infraštruktúra, zabezpečujúca kvalitný a bezpečný život v obci</i>
Opatrenie 1.1	Kvalitná technická infraštruktúra
Aktivity	1.1.1. Výstavba, rekonštrukcia, modernizácia a dostavba kanalizácie 1.1.2. Výstavba, rekonštrukcia, modernizácia a dostavba vodovodu 1.1.3. Výstavba, rekonštrukcia, modernizácia a dostavba čističiek odpadových vôd 1.1.4. Výstavba, rekonštrukcia a údržba odvodňovacích kanálov, prehĺbovanie existujúcich obecných studní. 1.1.5. Budovanie a skvalitňovanie plynofikácie a elektrifikácie
Opatrenie 1.2	Bezpečná obec
Aktivity	1.2.1 Výstavba, rekonštrukcia a modernizácia verejného osvetlenia 1.2.2 Podpora protipožiarnej ochrany a dobrovoľného hasičského zboru 1.2.3 Skvalitňovanie protipovodňovej ochrany 1.2.4 Investície súvisiace so zvýšením bezpečnosti a prevencie proti vandalizmu na verejných priestoroch (montáž

	kamerových systémov a iných bezpečnostných prvkov)
Opatrenie 1.3	Dostupnosť
Aktivity	<p>1.3.1 Výstavbou a rekonštrukcia miestnych komunikácií, lávok, mostov, chodníkov</p> <p>1.3.2 Výstavba odstavných plôch, parkovísk, autobusových zastávok verejných priestranstiev, námestí a parkov</p> <p>1.3.3 Nákup vozidiel pre účely zabezpečenia spoločnej dopravy osôb/špecifickej skupiny</p> <p>1.3.4 Zabezpečovanie spoločnej dopravy osôb/špecifickej skupiny</p> <p>1.3.5 Cezhraničná dopravná prepojenosť, budovanie cezhraničných komunikácií/ciest/chodníkov</p>
Opatrenie 1.4	Siete a signály
Aktivity	1.4.1 Skvalitnenie pokrytia obecným rozhlasom, TV signálom a verejným internetom

PRIORITA 2	CESTOVNÝ RUCH A SLUŽBY
<i>Špecifický cieľ</i>	<i>Atraktívna obec s kvalitnými a komplexnými službami, ktorá využíva vlastný potenciál</i>
Opatrenie 2.1	Budovanie infraštruktúry cestovného ruchu

Aktivity	<p>2.1.1 Výstavba a rekonštrukcia turistických chodníkov, cyklochodníkov, náučných chodníkov, bežeckých tratí a pod.</p> <p>2.1.2 Výstavba a rekonštrukcia oddychových miest s prístreškami, drobná architektúra, studničky, odpočívadlá, vyhliadkové veže a pod.</p> <p>2.1.3 Vybudovanie informačného centra</p> <p>2.1.4 Investície do rekreačnej infraštruktúry, turistických informácií a informačných tabúľ v turistických lokalitách na verejné využitie, budovanie drobných obslužných zariadení pre turistov, informačné body, smerové tabule, KIOSKY a pod.</p> <p>2.1.5 Investície, ktoré súvisia s vytvorením, udržiavaním, obnovou a skvalitňovaním turisticky zaujímavých objektov, bodov a miest vrátane príslušnej infraštruktúry – miestne kultúrne, historické, prírodné a iné objekty a zaujímavosti, zriadenie múzejných a galerijných zariadení a pod.</p> <p>2.1.6 Spolupráca s okolitými obcami pri budovaní a skvalitňovaní infraštruktúry (spoločný cyklochodník, turistické trasy a pod.)</p>
Opatrenie 2.2	Propagácia a marketing
Aktivity	<p>2.2.1 Tvorba propagačných materiálov, modernizácia webovej stránky obce a tvorba nových webových stránok</p> <p>2.2.2 Tvorba informačných tabúľ v obci</p> <p>2.2.3 Prehliadky obce a výkladom pre turistov</p> <p>2.2.4 Marketingové aktivity</p> <p>2.2.5 Tvorba stratégií, koncepcií CR a iných rozvojových strategických dokumentov</p> <p>2.2.6 Organizácia výstav, kongresov, súťaží, podujatí a pod.</p> <p>2.2.7 Spoločná propagácia a marketing s okolitými obcami</p>
Opatrenie 2.3	Kvalitné ubytovacie, stravovacie a doplnkové služby

Aktivity	<p>2.3.1 Výstavba, dostavba, rekonštrukcia a modernizácia ubytovacích zariadení od 5 do 30 lôžok</p> <p>2.3.2 Výstavba, dostavba, rekonštrukcia a modernizácia stravovacích zariadení (reštaurácie, kaviarne, cukrárne, občerstvenie a pod.)</p> <p>2.3.3 Výstavba, dostavba, rekonštrukcia a modernizácia rekreačných, športových a relaxačných zariadení, centier a zón (bazény, sauna, fitness, masáže a pod.)</p> <p>2.3.4 Výstavba, dostavba, rekonštrukcia a modernizácia zariadení doplnkových služieb (zábava, požičovne, suveníry, krajčírstvo, čistiareň, obchody a pod.)</p> <p>2.3.5 Vytváranie podmienok na poskytovanie vzdelávania vytvorenie kongresových priestorov</p> <p>2.3.6 Spolupráca zariadení cestovného ruchu v obci (tvorba produktov CR) a v okolitých obciach</p>
Opatrenie 2.4	Odborné vzdelávanie a podpora cestovného ruchu
Aktivity	<p>2.4.1 Vzdelávacie a informačné aktivity pre záujemcov a poskytovateľov služieb v oblasti cestovného ruchu, ktoré zvýšia odborné vedomosti a zručnosti a napomôžu tak k skvalitneniu služieb</p> <p>2.4.2 Pomoc na začatie podnikania</p> <p>2.4.3 Spolupráca medzi malými hospodárskymi subjektmi pri organizácii spoločných pracovných procesov a spoločnom využívaní zariadení a zdrojov a pri rozvoji služieb v oblasti cestovného ruchu a ich uvádzania na trh</p>

PRIORITA 3	SOCIÁLNA OBLASŤ
<i>Špecifický cieľ</i>	<i>Rozvinutá sociálna infraštruktúra, kvalitné školské a športové zariadenia, zachovalá kultúra a vhodné podmienky na bývanie</i>
Opatrenie 3.1	Zlepšovanie podmienok na bývanie

Aktivity	<p>3.1.1 Územná príprava lokalít pre bývanie</p> <p>3.1.2 Výstavba bytových domov</p> <p>3.1.3 Budovanie a zlepšovanie malej infraštruktúry a prístupu k domom a bytom (parkoviská, chodníky, cesty, odvodnenie, spevnenie a pod.)</p> <p>3.1.4 Údržba a úprava ciest a chodníkov, zimná údržba</p> <p>3.1.5 Zriadenie technického parku so strojmi na údržbu miestnych komunikácií</p>
Opatrenie 3.2	Rozvoj sociálnych služieb
Aktivity	<p>3.2.1 Služby sociálnej starostlivosti</p> <p>3.2.2 Zvyšovanie kapacity komunitných sociálnych služieb</p> <p>3.2.3 Rozvoj terénnych a ambulantných sociálnych služieb</p> <p>3.2.4 Zriadenie nových alebo rekonštrukcia a modernizácia existujúcich zariadení pre poskytovanie komunitných sociálnych služieb vrátane materiálno-technického vybavenia</p> <p>3.2.5 Zriadenie denného stacionára</p> <p>3.2.6 Služby pre seniorov, pohybovo znevýhodnených a občanom odkázaným na pomoc (rozvoz stravy, sociálne poradenstvo a pod.)</p> <p>3.2.7 Vybudovanie zdravotného strediska</p> <p>3.2.8 Organizácia akcií a aktivít, zapájanie a podpora seniorov a osamelých obyvateľov</p> <p>3.2.9 Podpora seniorských organizácií a spolupráce</p> <p>3.2.10 Zriadenie nových, prístavba, prestavba, rekonštrukcia a modernizácia existujúcich domov smútku vrátane ich okolia</p>
Opatrenie 3.3	Rozvoj kultúry a športu

Aktivity	<p>3.3.1 Organizácia kultúrnych, športových a spoločenských podujatí</p> <p>3.3.2 Podpora partnerstiev, klubov, združení</p> <p>3.3.3 Podpora zachovávanía tradícií a folklóru</p> <p>3.3.4 Vytváranie podmienok pre trávenie voľného času vrátane príslušnej infraštruktúry – napr. výstavba/rekonštrukcia/modernizácia športovísk a detských ihrísk, amfiteátrov, investície do rekonštrukcie nevyužívaných objektov v obci pre komunitnú/spolkovú činnosť vrátane rekonštrukcie existujúcich kultúrnych domov</p> <p>3.3.5 Výstavba, rekonštrukcia, modernizácia a vybavenie kultúrnych zariadení</p> <p>3.3.6 Finančná podpora vybraných záujmových združení v obci</p> <p>3.3.7 Podpora spolupráce medzi okolitými obcami pri organizácii kultúrnych, športových a spoločenských podujatí</p> <p>3.3.8 Aktivity na zvyšovanie povedomia a informovanosti obyvateľov v oblasti kultúry a športu</p>
Opatrenie 3.4	Rozvoj ľudských zdrojov a vzdelávanie
Aktivity	<p>3.4.1 Vzdelávanie detí a mládeže v rôznych oblastiach (šport, životospráva, ekonomika, životné prostredie, odborné vzdelávanie a pod.)</p> <p>3.4.2 Vzdelávanie dospelých v rôznych oblastiach na zlepšenie zručností a rozšírenie vedomostí</p> <p>3.4.3 Vzdelávacie a informačné aktivity, kurzy, školenia, tvorivé dielne a pod. (počítačové kurzy a pod.)</p> <p>3.4.4 Výstavba, rekonštrukcia, modernizácia a vybavenie školských a vzdelávacích zariadení</p> <p>3.4.5 Skvalitnenie a rozšírenie kapacít predškolských zariadení</p> <p>3.4.6 Výstavba, rekonštrukcia, modernizácia a vybavenie zariadení súvisiacich so vzdelávaním alebo rozvojom</p>

	<p>ľudských zdrojov (odborné učebne, laboratóriá, jazykové učebne, knižnica, počítačová miestnosť a pod.)</p> <p>3.4.7 Zvyšovanie kvality školských zariadení v obci (vykurovací systém, elektroinštalácia, vybavenie učební, ihriská a pod.)</p>
--	---

PRIORITA 4	PODNIKANIE
<i>Špecifický cieľ</i>	<i>Rozvinutý podnikateľský sektor, priemysel a poľnohospodárstvo</i>
Opatrenie 4.1	Podpora podnikateľského sektora
Aktivity	<p>4.1.1 Vytváranie podmienok pre podnikanie</p> <p>4.1.2 Úprava objektov a plôch na podnikanie</p> <p>4.1.3 Rozvoj služieb verejnej správy pre malé s stredné podnikanie</p> <p>4.1.4 Podpora na investície do vytvárania a rozvoja nepoľnohospodárskych činností</p> <p>4.1.5 Obecná podpora podnikateľov (propagácia, prenájom priestorov za zvýhodnených podmienok a pod.)</p> <p>4.1.6 Zabezpečenie majetkovo-právnych predpokladov pre opravu, rekonštrukciu alebo odpredaj nevyužívaných budov</p> <p>4.1.7 Realizácia vzdelávacích a informačných aktivít v oblasti samozamestnania, začatia podnikania, efektívneho podnikania</p> <p>4.1.8 Zvyšovanie zamestnanosti podporou podnikania a inovácií</p> <p>4.1.9 Pomoc na začatie podnikania pre nepoľnohospodárske činnosti vo vidieckych oblastiach</p> <p>4.1.10 Vytváranie podmienok pre rozvoj podnikania – rekonštrukcie nevyužívaných objektov v obci pre podnikateľskú činnosť, výstavba/rekonštrukcia tržníc pre podporu predaja miestnych produktov a pod.</p>

Opatrenie 4.2	Rozvoj poľnohospodárskej a lesníckej činnosti
Aktivity	<p>4.2.1 Podpora a rozvoj poľnohospodárstva</p> <p>4.2.2 Podpora regionálnej produkcie</p> <p>4.2.3 Vybudovanie obecného trhoviska (predaj regionálnych produktov)</p> <p>4.2.4 Podpora poľnohospodárskych podnikov</p> <p>4.2.5 Podpora mladých poľnohospodárov a malých poľnohospodárskych podnikov</p> <p>4.2.6 Podpora prvovýrobcov a spracovateľov poľnohospodárskych výrobkov</p> <p>4.2.7 Podpora na investície do infraštruktúry súvisiacej s vývojom, modernizáciou alebo a prispôbením poľnohospodárstva a lesného hospodárstva</p> <p>4.2.8 Podpora lesného hospodárstva</p> <p>4.2.9 Modernizácia a skvalitnenie lesohospodárskych činností</p> <p>4.2.10 Činnosti na ochranu a obnovu lesov (požiare, prírodné katastrofy, katastrofické udalosti a iné)</p> <p>4.2.11 Zriadenie technického parku s lesníckymi technológiami</p> <p>4.2.12 Obstaranie lesných technológií</p> <p>4.2.13 Zlepšenie odolnosti a environmentálnej hodnoty lesných ekosystémov</p> <p>4.2.14 Zvyšovanie informovanosti a vzdelávanie obyvateľov v oblasti poľnohospodárstva a lesníctva (Lesná škôlka/škola</p>
Opatrenie 4.3	Spolupráca

Aktivity	<p>4.3.1 Podpora vytvárania partnerstiev</p> <p>4.3.2 Spolupráca v rámci aktivít miestnej akčnej skupiny</p> <p>4.3.3 Zlepšenie spolupráce medzi súkromným a verejným sektorom</p> <p>4.3.4 Spolupráca medzi malými hospodárskymi subjektmi pri organizácii spoločných pracovných procesov a spoločnom využívaní zariadení a zdrojov a pri rozvoji služieb v oblasti cestovného ruchu/ich uvádzania na trh</p> <p>4.3.5 Spoločná propagácia v území</p> <p>4.3.6 Podpora horizontálnej a vertikálnej spolupráce medzi subjektmi krátkeho dodávateľského reťazca</p> <p>4.3.7 Pilotné projekty a vývoj nových výrobkov, postupov, procesov a technológií</p>
PRIORITA 5	ŽIVOTNÉ PROSTREDIE
<i>Špecifický cieľ</i>	<i>Zabezpečenie kvalitného životného prostredia s využitím OZE a inovatívnych technológií</i>
Opatrenie 5.1	Starostlivosť o životné prostredie
Aktivity	<p>5.1.1 Úprava obecného potoka a jeho okolia</p> <p>5.1.2 Rekonštrukcia obecných splavov vody</p> <p>5.1.3 Čistenie verejných priestranstiev a obytných zón</p> <p>5.1.4 Čistenie a úprava lesa</p> <p>5.1.5 Obnova a údržba lesných ciest</p> <p>5.1.6 Vysádzanie a udržiavanie verejnej zelene a typických rastlín s cieľom zachovania príznačného biotopu</p> <p>5.1.7 Obnova, rekonštrukcia, úprava a budovanie verejných priestranstiev</p> <p>5.1.8 Obnova a výmena prvkov drobnej architektúry</p> <p>5.1.9 Obnova a starostlivosť o prírodné lokality</p>

Opatrenie 5.2	Ochrana životného prostredia
Aktivity	<p>5.2.1 Skvalitňovanie protipovodňovej ochrany</p> <p>5.2.2 Využívanie prírodných stavebných materiálov pri obecných stavbách</p> <p>5.2.3 Znižovania energetickej náročnosti verejného osvetlenia</p> <p>5.2.4 Znižovanie dopadov na životné prostredie v dôsledku znečisťovania ovzdušia vykurovaním a spaľovaním odpadu</p> <p>5.2.5 Rozvoj odpadového hospodárstva</p> <p>5.2.6 Lokalizácia a odstraňovanie čiernych skládok</p> <p>5.2.7 Podpora triedenia a zberu odpadu</p> <p>5.2.8 Technológia a vybavenie obce na triedenie odpadu (zberný dvor, zberné kontajnery, obecné kompostovisko, recyklácia, spaľovňa a pod.)</p> <p>5.2.9 Využívanie OZE, vrátane investícií spojenými s úsporou energie</p> <p>5.2.10 Podpora využívania alternatívnych zdrojov energie</p> <p>5.2.11 Monitoring a verejná kontrola životného prostredia</p>
Opatrenie 5.3	Zvýšenie povedomia a výchova obyvateľov
Aktivity	<p>5.3.1 Vzdelávacie a informačné aktivity v oblasti starostlivosti o životné prostredie (semináre, školenia, letáky a pod.)</p> <p>5.3.2 Zvyšovanie environmentálneho povedomia obyvateľov, detí a mládeže</p> <p>5.3.3 Výchova obyvateľov a návštevníkov obce k ochrane prírody</p> <p>5.3.4 Vzdelávacie aktivity v oblasti využívania OZE</p>

Tabuľka č. 14 Prehľad programu rozvoja obce Stebník

PRIORITY				
Technická infraštruktúra	Cestovný ruch a služby	Sociálna oblasť	Podnikanie	Životné prostredie
OPATRENIA				

1.1 Kanalizácia v obci	2.1 Budovanie infraštruktúry cestovného ruchu	3.1 Zlepšovanie podmienok na bývanie	4.1 Podpora podnikateľského sektora	5.1 Starostlivosť o životné prostredie
1.2 Bezpečná obec	2.2 Propagácia a marketing	3.2 Rozvoj sociálnych služieb	4.2 Rozvoj poľnohospodárskej a lesníckej činnosti	5.2 Ochrana životného prostredia
1.3 Dostupnosť	2.3 Kvalitné ubytovacie, stravovacie a doplnkové služby	3.3 Rozvoj kultúry a športu	4.3 Spolupráca	5.3 Zvýšenie povedomia a výchova obyvateľov
1.4 Siete a signály	2.4 Odborné vzdelávanie a podpora cestovného ruchu	3.4 Rozvoj ľudských zdrojov a vzdelávanie		

(zdroj: vlastné spracovanie)

4 REALIZAČNÁ ČASŤ

Realizačná časť je zameraná na popis organizačného zabezpečenia realizácie programu rozvoja obce, systém monitorovania a hodnotenia plnenia programu rozvoja obce na základe stanovených merateľných ukazovateľov, vecný a časový harmonogram realizácie programu rozvoja obce formou akčného plánu.

4.1 Organizačné zabezpečenie realizácie PRO

Plnenie programu rozvoja obce a realizovanie jednotlivých aktivít, bude zastrešovať samotná obec v spolupráci s ďalšími organizáciami, podnikateľmi a rozvoju obce napomôžu aj obyvatelia. Obec predpokladá a počíta so spoluprácou organizácií, ktoré pôsobia v obci

a tiež so spoluprácou v rámci Mikroregiónu Makovica a MAS Horná Topľa do ktorého obec patrí.

Implementácia PRO bude zabezpečovaná obcou, a teda starostom a Obecným zastupiteľstvom. Z členov obecného zastupiteľstva bude volená komisia, ktorá bude monitorovať plnenie programu rozvoja obce Stebník. Jednotliví členovia komisie budú poverení konkrétnymi úlohami a v spolupráci so starostom budú riešiť plánované aktivity. Obecné zastupiteľstvo schvaľuje PRO. Starosta obce riadi samotný proces implementácie PRO a podpisuje schválenie PRO.

Keďže je Program rozvoja obce Stebník živý dokument, reaguje na zmeny a potreby obyvateľov, jeho implementácia si bude možno vyžadovať aktualizáciu, ktorú bude zastrešovať zvolená komisia.

Úlohou komisie bude:

- monitorovať proces implementácie PRO
- riešiť prípadné problémy a nesúlad
- aktualizácia PRO
- uskutočňovať stretnutia, na ktorých bude prehodnocovať plnenie PRO
- podávať ročnú správu pre Obecné zastupiteľstvo o stave implementácie PRO
- pravidelne komunikovať s občanmi, podnikateľmi a inštitúciami v obci s cieľom zabezpečiť informovanosť o PRO

4.2 Akčný plán

Akčný plán predstavuje aktivity, realizáciou ktorých obec Stebník dosiahne naplnenie stanovených cieľov v priebehu obdobia 2016 - 2022.

Tabuľka č. 15 Akčný plán

	Aktivita	Financovanie	Výška predpokladaných výdavkov	Opatrenie v rámci PRO
1.	Rekonštrukcia miestnych komunikácií	Cudzie zdroje/EÚ	150 000,00	1.3.1
2.	Dostavba kanalizácie	Cudzie zdroje/EÚ	500 000,00	1.1.1

3.	Dostavba ČOV	Cudzie zdroje/EÚ	500 000,00	1.1.3
4.	Rekonštrukcia KSB	Cudzie zdroje/EÚ	200 000,00	3.3.5
5.	Dobudovanie šatní a areálu futbalového ihriska	Cudzie zdroje/EÚ	60 000,00	3.3.4
6.	Výstavba oddychových zón v obci	Cudzie zdroje/EÚ	10 000,00	2.1.2
7.	Výstavba bytových jednotiek pre mladé rodiny	Cudzie zdroje/EÚ	500 000,00	3.1.2
8.	Prepojenie cesty Stebník SR – Blechnarka PL	Cudzie zdroje/EÚ	1 000 000,00	1.3.5
9.	Výstavba chodníka na miestnom cintoríne	Cudzie zdroje/EÚ	10 000,00	1.3.1
10.	Výstavba multifunkčného ihriska	Cudzie zdroje/EÚ	40 000,00	3.3.4

(zdroj: vlastné spracovanie)

4.3 Monitorovanie a hodnotenie PRO

Keďže Program rozvoja obce je plánovaný na dlhé obdobie, priebežné monitorovanie a hodnotenie je nevyhnutnou súčasťou. Podkladom pre prácu komisie a zapojenie širokej verejnosti do konkrétnych aktivít je plán hodnotenia PRO. Hodnotenie bude prebiehať na operatívnej úrovni, priebežne počas trvania PRO až po ukončenie. Vstupnými údajmi pri hodnotení budú monitorovacie ukazovatele a výstupom bude správa z hodnotenia schvaľovaná Obecným zastupiteľstvom, ktorá bude dôležitým dokumentom pre riadenie implementácie PRO. Obecné zastupiteľstvo jedenkrát ročne zhodnotí plnenie PRO.

Plnenie jednotlivých aktivít a teda aj celého PRO sa bude monitorovať a hodnotiť podľa daných ukazovateľov. Tie sú zostavené tak, aby zahŕňali každé opatrenie rozvoja obce. Pri ich hodnotení tak bude možné vidieť pokrok alebo prípadné odchýlky. Tabuľka č. 16 zobrazuje monitorovacie ukazovatele a spôsoby zisťovania hodnôt týchto ukazovateľov.

Tabuľka č. 16 Monitorovacie ukazovatele

UKAZOVATEĽ	ZDROJ/SPÔSOB ZISŤOVANIA	MERNÁ JEDNOTKA
Počet obyvateľov žijúcich v obci	štatistika	počet
Počet nezamestnaných	štatistika	počet

Spokojnosť obyvateľov so životom v obci	prieskum	%
Migračné saldo	štatistika	+/-
Počet zrekonštruovaných objektov technickej infraštruktúry	interné zdroje	počet
Zrekonštruované miestne komunikácie	interné zdroje	m
Vybudované miestne komunikácie	interné zdroje	m
Zrekonštruované obecné chodníky	interné zdroje	m
Vybudované obecné chodníky	interné zdroje	m
Vybudovaná kanalizácia	interné zdroje	m
Zrekonštruované verejné osvetlenie	interné zdroje	počet
Vybudované cyklotrasy	interné zdroje	m
Počet nových rodinných domov	interné zdroje	počet
Počet nových bytových domov	interné zdroje	počet
Počet novovytvorených pracovných miest v obci	interné zdroje	počet
Počet novovzniknutých podnikov/podnikateľov	interné zdroje	počet
Počet regionálnych producentov	interné zdroje	počet
Počet zrekonštruovaných školských zariadení	interné zdroje	počet
Počet novovybudovaných vzdelávacích zariadení	interné zdroje	počet
Počet novovybudovaných športových zariadení	interné zdroje	počet
Počet zrekonštruovaných športových zariadení	interné zdroje	počet
Počet novovybudovaných detských ihrísk	interné zdroje	počet
Počet nových a revitalizovaných parkov	interné zdroje	počet
Počet novovybudovaných zariadení poskytujúcich sociálne služby	interné zdroje	počet
Počet rekonštruovaných pamätihodností	interné zdroje	počet
Počet vybudovaných ubytovacích zariadení	interné zdroje	počet
Počet vytvorených ubytovacích kapacít	interné zdroje, správa príslušných zariadení	počet lôžok
Počet vybudovaných stravovacích zariadení	interné zdroje	počet

Počet domácností, ktoré separujú odpad	prieskum	počet
Počet novovybudovaných čističiek odpadových vôd (obecné, domové, skupinové)	interné zdroje	počet
Počet odstránených čiernych skládok	interné zdroje	počet
Počet domácností využívajúcich OZE	prieskum	počet
Dĺžka protipovodňovej ochrany	interné zdroje	m
Počet uskutočnených vzdelávacích aktivít	interné zdroje, správa príslušných zariadení	počet
Počet vytvorených informačných materiálov	interné zdroje	počet
Počet nových informačných tabulí	interné zdroje	počet
Počet kultúrnych a športových akcií zorganizovaných v obci	interné zdroje, správa príslušných zariadení	počet

(zdroj: vlastné spracovanie)

Tabuľka č. 17 Plán hodnotenia a monitorovania

TYP HODNOTENIA	VYKONAŤ PRVÝKRÁT	DÔVOD VYKONANIA
Ad hoc hodnotenie celého PRO alebo jeho časti	2016 - 2022	Každoročne v zmysle platnej legislatívy: Zákon č. 539/2008 Z.z.o podpore regionálneho rozvoja
Tematické hodnotenie časti PRO	2016	Téma hodnotenia identifikovaná ako riziková časť vo výročnej monitorovacej správe za predchádzajúci kalendárny rok.
Ad hoc mimoriadne hodnotenie		Pri značnom odklone od stanovených cieľov a doľahnutých hodnôt ukazovateľov, alebo pri návrhu na

		revíziu PRO.
Ad hoc hodnotenie celého PRO	2018, 2022	V prípade aktualizácie PRO podľa platnej Metodiky pre vypracovanie PRO, ktoré sa očakáva každé 3-4 roky.
Ad hoc hodnotenie celého PRO alebo jeho časti		Na základe rozhodnutia starostu obce v zmysle príslušných predpisov, na základe rozhodnutia kontrolného orgánu obce, na základe podnetu poslancov, na základe protokolu Národného kontrolného úradu SR a na základe Správy auditu.

(zdroj: vlastné spracovanie)

5 FINANČNÁ ČASŤ

Finančná časť obsahuje indikatívny finančný plán na celú realizáciu Programu rozvoja obce Stebník, model viaczdrojového financovania jednotlivých opatrení, aktivít (projektov) za účasti sociálno-ekonomických partnerov v území v prepojení na programový rozpočet obce a hodnotiacu tabuľku pre výber projektov.

Financovanie Programu rozvoja obce bude zabezpečené z viacerých zdrojov a väčšina projektov bude financovaných viaczdrojovo. Hlavným finančným zdrojom bude rozpočet obce, ale keďže obec plánuje viacero aktivít, je potrebná aj finančná pomoc z fondov EU a iných. Obec pri financovaní PRO využije nasledovné finančné zdroje:

- rozpočet obce
- fondy Európskej únie
- štátne účelové fondy
- zdroje vyššieho územného celku,
- úverové zdroje,
- súkromné zdroje,
- prostriedky fyzických a právnických osôb
- ostatné verejné zdroje.

5.1. Indikatívny finančný plán PRO

Indikatívny rozpočet je celkovým prehľadom plánovaných finančných prostriedkov počas celej platnosti schváleného PRO, jeho súčasťou je aj plánovaná rezerva tzv. výkonnostná rezerva, a má priamy vzťah k rozpočtu obce (s dosahom na jej hospodárenie) a rešpektuje princípy zodpovedného finančného manažmentu.

Tabuľka č. 18 Indikatívny finančný plán PRO

Priorita	SPOLU
TECHNICKÁ INFRAŠTRUKTÚRA	2 160 000,00
CESTOVNÝ RUCH A SLUŽBY	10 000,00
SOCIÁLNA OBLASŤ	800 000,00
PODNIKANIE	0,00
ŽIVOTNÉ PROSTREDIE	0,00

(zdroj: vlastné spracovanie)

Väčšina plánovaných aktivít/projektov bude financovaných viaczdrojovým systémom, a teda v kombinácii s viacerými fondmi, ktoré sú pre daný projekt k dispozícii. Financovanie jednotlivých projektov bude závislé od momentálnej finančnej situácie obce.

Cieľom hodnotiacich tabuliek pre výber projektov je čo najobjektívnejšie a najzodpovednejšie určiť stupeň priority pripravených projektov. Hodnotiace kritériá boli upravené pre účely obce a budú slúžiť na výber projektov v súlade s finančno-ekonomickými možnosťami obce. Tabuľka č. 19 zobrazuje hodnotiace kritériá pre výber projektov a projekty rozdelené do jednotlivých kategórií podľa hodnotiacich kritérií.

Tabuľka č. 19 Hodnotiace kritériá pre výber projektov (upravené pre účely obce)

KATEGÓRIA	DÔLEŽITOSŤ	HODNOTIACE KRITÉRIUM (podmienka – splnenie aspoň jedného kritéria v rámci kategórie)	PROJEKT
1	Najvyššia	<ul style="list-style-type: none"> • Projekty vyplývajúce zo zákona a/alebo legislatívy EÚ • Projekty riešiace havarijnú alebo mimoriadnu situáciu • Projekty významne vplývajúce na ekonomický/sociálny/environmentálny rozvoj obce • Projekty, ktoré sú pre obce nevyhnuté a dôležité – sú pre obec najdôležitejšie 	1., 2, 3.,8.
2	Vysoká	<ul style="list-style-type: none"> • Projekty vyplývajúce a podporené v rámci Územného plánu obce • Projekty s právoplatným stavebným povolením a ukončeným VO • Projekty v rámci pôsobnosti MAS • Projekty, ktoré sú pre obec dôležité 	4.,
3	Stredná	<ul style="list-style-type: none"> • Projekty, ktoré majú možnosť uchádzať sa o cudzie a doplnkové zdroje financovania • Projekty, ktoré sú pre obec vhodné a nápomocné 	6.,9.,10.
4	Nízka	<ul style="list-style-type: none"> • Projekty v štádiu úvah 	
5	Najnižšia	<ul style="list-style-type: none"> • Ostatné 	5.,7.

(zdroj: vlastné spracovanie)

Finančný rámec na realizáciu PRO pre potreby súhrnného prehľadu plánovaných projektov a aktivít je formulárom s podrobnou štruktúrou plánovaných finančných prostriedkov na opatrenia, projekty a aktivity PRO na celé jeho obdobie. Dobré naplánovať finančnú a inštitucionálnu kapacitu je náročné a dobrý finančný rámec vytvára predpoklady na zvládnutie

realizácie PRO v súlade s reálnymi možnosťami obce.

ZÁVER

SCHVÁLENIE PRO

Dokument	<p>Názov: Program rozvoja obce Stebník na roky 2015 - 2022</p> <p>Štruktúra: Dokument je štruktúrovaný podľa Metodiky na vypracovanie Programu hospodárskeho a sociálneho rozvoja obce/obcí/VÚC (v zmysle Zákona NR SR č. 539/2008 Z.z. o podpore regionálneho rozvoja v znení zákona č. 309/2014 Z. z.)</p> <ul style="list-style-type: none">• Analytická časť - je založená na databáze informácií
----------	---

a ukazovateľov, obsahuje komplexné hodnotenie a analýzu východiskovej situácie obce s väzbami na širšie územie a odhad budúceho vývoja s dôrazom na možné riziká a ohrozenia. Predstavuje súčasný stav hospodárskej, sociálnej a ekonomickej stránky, infraštruktúry a životného prostredia.

- Analýza vnútorného prostredia - Komplexná analýza súčasného stavu územia zostavená na základe informácií získaných z relevantných zdrojov. Obsahuje základné informácie o obci, históriu obce, prírodné danosti, sociálno-ekonomickú oblasť, občiansku vybavenosť, analýzu silných a slabých stránok, analýzu príčin a dôsledkov.
- Analýza vonkajšieho prostredia - Analýza vonkajšieho prostredia identifikuje hlavné vonkajšie faktory rozvoja obce a vplyvy na vývoj situácie v obci. Hlavné vonkajšie faktory rozvoja predstavujú príležitosti a ohrozenia, vyplývajúce z pôsobenia vonkajších síl a vplyvov.
- Zhodnotenie súčasného stavu územia – súčasný stav obce predstavuje SWOT analýza obce Stebník
- Strategická časť - obsahuje víziu s stratégiu rozvoja obce pri zohľadnení jej vnútorných špecifik, hlavné ciele a priority rozvoja obce pri rešpektovaní princípov regionálnej politiky v záujme dosiahnutia vyváženého udržateľného rozvoja územia.
- Programová časť – v tejto časti sú stanovené priority rozvoja obce, špecifické ciele v rámci jednotlivých priorít a aktivity, ktoré obec plánuje realizovať.
- Realizačná časť - je zameraná na popis organizačného zabezpečenia realizácie programu rozvoja obce, systém monitorovania a hodnotenia plnenia programu rozvoja obce na základe stanovených merateľných ukazovateľov, vecný a časový harmonogram realizácie programu rozvoja obce formou akčného plánu.
- Finančná časť - obsahuje indikatívny finančný plán na celú realizáciu Programu rozvoja obce Stebník, model viaczdrojového

	<p>financovania jednotlivých opatrení, aktivít (projektov) za účasti sociálno-ekonomických partnerov v území v prepojení na programový rozpočet obce a hodnotiacu tabuľku pre výber projektov.</p>
Spracovanie	<p>Forma spracovania: externé poradenstvo Obdobie spracovania: 06 – 12/2015 Riadiaci tím: počet členov 4, počet stretnutí 4 Pracovné skupiny: počet skupín 1, počet členov 3, počet stretnutí 3 Externé odborné poradenstvo: Združenie pre rozvoj regiónu, n.o. Účasť verejnosti a komunikácia s verejnosťou: dotazník, webová stránka, leták, stretnutia, vývesky na obecnom úrade</p>
Prerokovanie	<p>Prerokovanie v orgánoch samosprávy: áno Verejné pripomienkovanie: áno</p>
Schválenie	<p>Obecné zastupiteľstvo v Stebníku schvaľuje Program rozvoja obce Stebník na roky 2015 – 2022</p>

PRÍLOHY PROGRAMU ROZVOJA OBCE

1. Zoznam členov riadiaceho tímu a pracovnej skupiny
2. Zoznam informačných zdrojov použitých v PR
3. Zoznam skratiek a značiek použitých v PR
4. Akčný plán na daný rozpočtový rok s výhľadom na 2 roky

PRÍLOHA 1 ZOZNAM ČLENOV RIADIACEHO TÍMU A PRACOVNEJ SKUPINY

RIADIACI TÍM		
Meno	Funkcia v obci	Činnosť v riadiacom tíme
Štefan Kučečka	starosta obce	Koordinátor riadiaceho tímu
MVDr. Daniel Holova	zástupca starostu obce	Člen riadiaceho tímu
Ing. Svetlana Žofčínová	poslanec obce	Člen riadiaceho tímu
Mgr. Petra Kovářová	externý odborník	Člen riadiaceho tímu za dodávateľa
PRACOVNÁ SKUPINA		
Meno	Oblasť pôsobenia	
Jozef Peregrim	robotník	
Miluše Varcholová	Dôchodca	
Ing. Štefan Kučečka	vodič	

PRÍLOHA 2 ZOZNAM INFORMAČNÝCH ZDROJOV POUŽITÝCH V PR

Národná stratégia regionálneho rozvoja

Štatistický úrad SR

Program rozvoja vidieka SR 2014 - 2020

Program rozvoja obce Stebník 2015

Údaje z evidencie Obecného úradu Stebník

www.sodbtn.sk

www.touristteam.szm.com

www.po-kraj.sk

<http://www.nioba.sk/stebnik/index.php>

PRÍLOHA 3 ZOZNAM SKRATIEK A ZNAČIEK POUŽITÝCH V PR

PR	Program rozvoja
PRO	Program rozvoja obce
č.	číslo
Z.z.	Zbierka zákonov
PHSR	Program hospodárskeho a sociálneho rozvoja
SR	Slovenská republika
m n.m	metrov nad morom
ZŠ	Základná škola
MŠ	Materská škola
ČOV	čistička odpadových vôd
CR	cestovný ruch
OZE	obnoviteľné zdroje energie
VÚC	Vyšší územný celok
EÚ	Európska Únia
SWOT	analýza silných a slabých stránok, ohrození a príležitostí
a pod.	a podobne

PRÍLOHA 4 AKČNÝ PLÁN NA DANÝ ROZPOČTOVÝ ROK S VÝHLADOM NA 2 ROKY

Por.č.	Aktivita	Financovanie	Výška predpokladaných výdavkov	Opatrenie v rámci PRO
1.	Rekonštrukcia miestnych komunikácií	Cudzie zdroje/EÚ	150 000,00	1.3.1
2.	Dostavba kanalizácie	Cudzie zdroje/EÚ	500 000,00	1.1.1
3.	Dostavba ČOV	Cudzie zdroje/EÚ	500 000,00	1.1.3
4.	Rekonštrukcia KSB	Cudzie zdroje/EÚ	200 000,00	3.3.5
5.	Dobudovanie šatní a areálu futbalového ihriska	Cudzie zdroje/EÚ	60 000,00	3.3.4
6.	Výstavba oddychových zón v obci	Cudzie zdroje/EÚ	10 000,00	2.1.2
7.	Výstavba bytových jednotiek pre mladé rodiny	Cudzie zdroje/EÚ	500 000,00	3.1.2
8.	Prepojenie cesty Stebník SR – Blechnarka PL	Cudzie zdroje/EÚ	1 000 000,00	1.3.5
9.	Výstavba chodníka na miestnom cintoríne	Cudzie zdroje/EÚ	10 000,00	1.3.1
10.	Výstavba multifunkčného ihriska	Cudzie zdroje/EÚ	40 000,00	3.3.4